

# 名古屋港管理組合公報

平成17年2月1日

(火曜日)

第346号

## 目次

- 港湾施設の変更…………… 1
- 港湾施設の使用停止…………… 3

## 告 示

### 名古屋港管理組合告示第2号

次の港湾施設は、平成17年2月1日から次のとおり変更する。

平成17年2月1日

名古屋港管理組合管理者

愛知県知事 神田 真秋

施設の種類 荷さばき地

変更前

区画を定めた荷さばき地

名 称 (括弧内は、その略称)	等 級	位 置	面 積	区 画
空見ふ頭南A荷さばき地 (空見南A)	1	50号岸壁隣接	平方メートル 4,172	図による

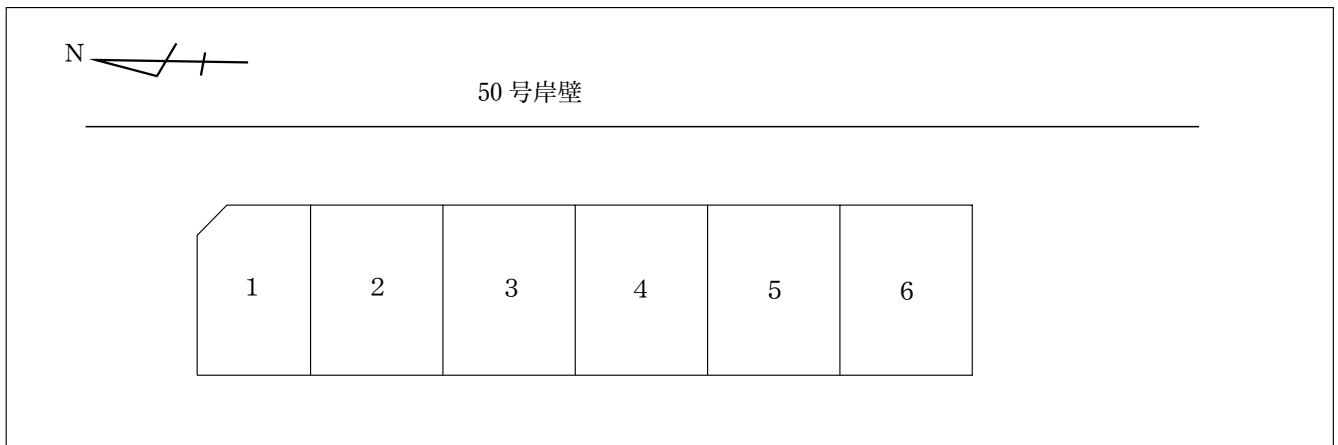
(図は省略)

変更後

区画を定めた荷さばき地

名 称 (括弧内は、その略称)	等 級	位 置	面 積	区 画
空見ふ頭南A荷さばき地 (空見南A)	1	50号岸壁隣接	平方メートル 4,126	図による

図 (空見ふ頭南A荷さばき地)



備考

- 1 数字は、区画の名称を示す。
- 2 空見南Aの区画の面積は、1は605平方メートル、2は641平方メートル、3・4・5・6は各720平方メートルである。

## 名古屋港管理組合告示第3号

次の港湾施設は、平成17年2月1日から次のとおり変更する。

平成17年2月1日

名古屋港管理組合管理者  
愛知県知事 神田 真秋

施設の種類 荷さばき地

変更前

用途区分及び区画を定めた荷さばき地

名 称 (括弧内は、その略称)	等 級	用途区分	位 置	面 積	区 画
金城ふ頭西部G荷さばき地 (金城西G)	1 <sup>級</sup>	輸出車輛	78号岸壁隣接	平方メートル 7,753	図による

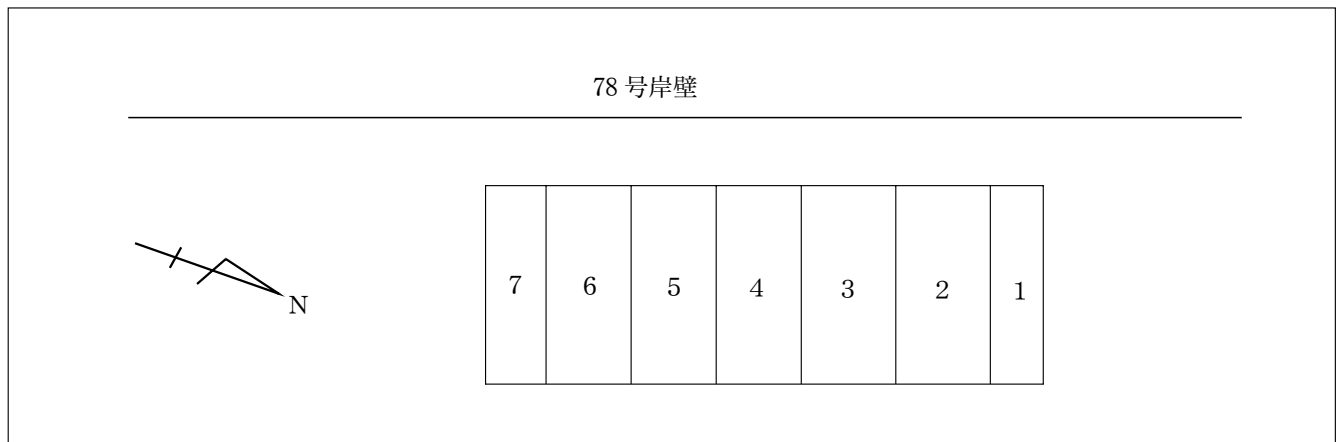
(図は省略)

変更後

用途区分及び区画を定めた荷さばき地

名 称 (括弧内は、その略称)	等 級	用途区分	位 置	面 積	区 画
金城ふ頭西部G荷さばき地 (金城西G)	1 <sup>級</sup>	輸出車輛	78号岸壁隣接	平方メートル 12,333	図による

図 (金城ふ頭西部G荷さばき地)



備考

- 1 数字は、区画の名称を示す。
- 2 金城西Gの区画の面積は、1・7は各844平方メートル、2・3・4・5・6は各2,129平方メートルである。

## 名古屋港管理組合告示第4号

次の港湾施設は、平成17年2月1日から次のとおり変更する。

平成17年2月1日

名古屋港管理組合管理者  
愛知県知事 神田 真秋

施設の種類 荷さばき地

変更前

用途区分及び区画を定めた荷さばき地

名 称 (括弧内は、その略称)	等 級	用途区分	位 置	面 積	区 画
金城ふ頭西部K荷さばき地 (金城西K)	1 <sup>級</sup>	輸出車輛	79号岸壁隣接	平方メートル 10,989	図による

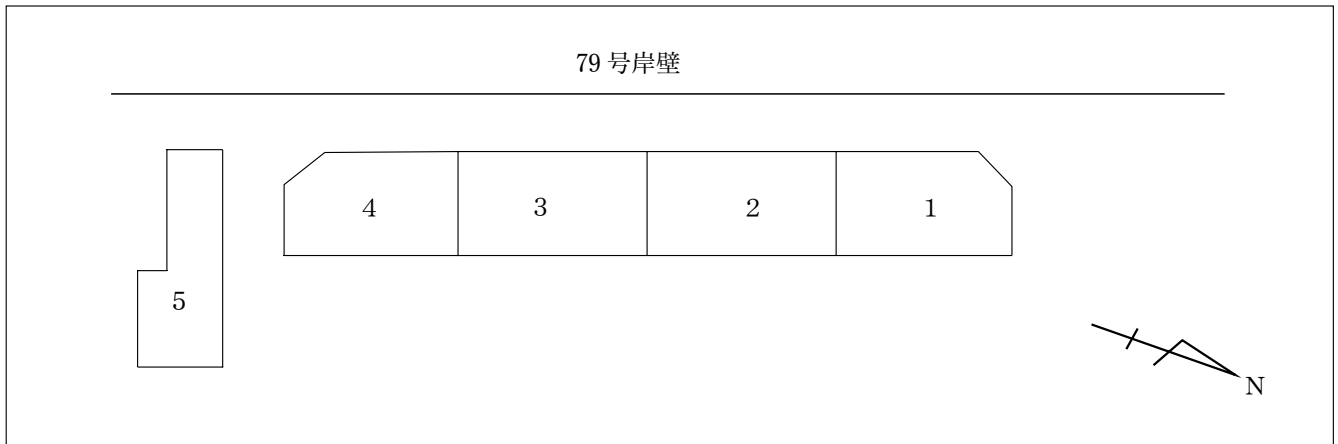
(図は省略)

変更後

用途区分及び区画を定めた荷さばき地

名 称 (括弧内は、その略称)	等 級	用途区分	位 置	面 積	区 画
金城ふ頭西部K荷さばき地 (金城西K)	1 <sup>級</sup>	輸出車輛	79号岸壁隣接	平方メートル 4,212	図による

図 (金城ふ頭西部K荷さばき地)



備考

- 数字は、区画の名称を示す。
- 金城西Kの区画の面積は、1は822平方メートル、2・3は各890平方メートル、4は861平方メートル、5は749平方メートルである。

名古屋港管理組合告示第5号

次の港湾施設は、平成17年2月1日から当分の間、使用を停止する。

平成17年2月1日

名古屋港管理組合管理者

愛知県知事 神田 真秋

施設の種類 荷さばき地

区画を定めた荷さばき地

名 称 (括弧内は、その略称)	等 級	位 置	停止面積	停止区画
金城ふ頭北部A荷さばき地 (金城北A)	1 <sup>級</sup>	71号岸壁隣接	平方メートル 2,924	区画2、3及び4

発行所 名古屋市港区入船一丁目8番21号

名古屋港管理組合