




名古屋港臨港地区内分区図

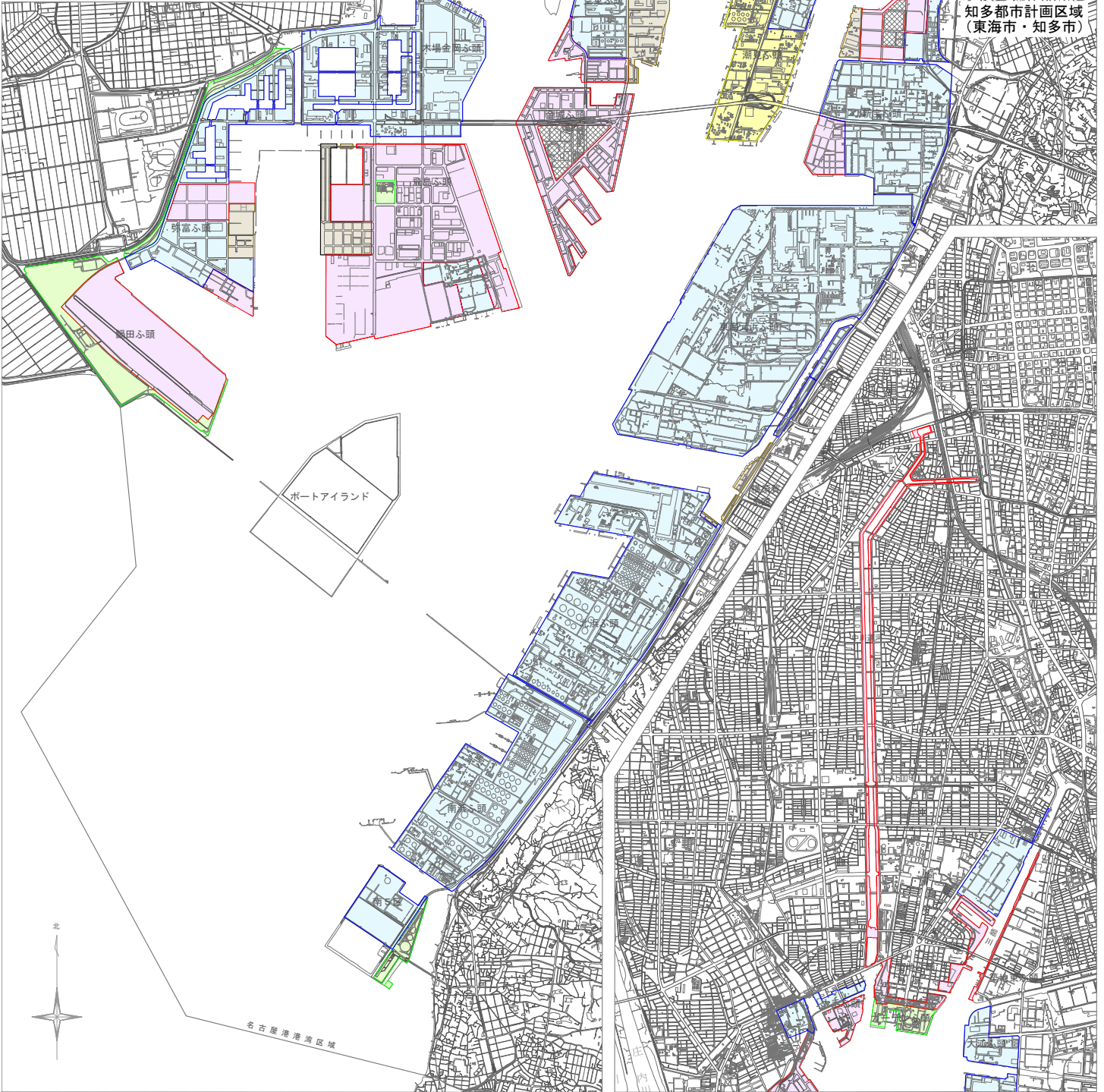
凡 例

	商港区
	工業港区
	特殊物資港区
	保安港区
	修景厚生港区
	分区指定なし

0 1000 2000 3000 4000m
1:50,000

再生紙(古紙配合率100%)を使用しています。

MEMAP利用



この地図の作成に当たっては、国土地理院長の承認を得て、同院発行の数値地図(国土基本情報)電子国土基本図(地図情報)及び数値地図(国土基本情報)電子国土基本図(地名情報)を使用した。(承認番号 平成28情使、第350号)また、木曾岬町、彌富市、飛島村、名古屋市、東海市、知多市の都市計画基本図より注記・標高値を抽出して使用した。