

名古屋港管理組合公報

平成22年10月15日

(金曜日)

第 464 号

目 次

○公有水面埋立ての免許	1
○港湾施設の変更	2
○港湾施設の変更再開	3
○名古屋港港湾料率表の公表	4

告 示

名古屋港管理組合告示第34号

公有水面埋立法（大正10年法律第57号）第2条第1項の規定に基づき出願のあった名古屋港内の公有水面埋立てについて、次のとおり免許した。

平成22年10月15日

名古屋港港湾管理者
 名古屋港管理組合
 名古屋港管理組合管理者
 名古屋市長 河村 たかし

1 免許年月日

平成22年10月1日

2 免許を受けた者

所在地 名古屋市港区港町1番11号

名称 名古屋港管理組合

代表者の住所 愛知県名古屋市東区古出来二丁目5番11号

代表者の氏名 名古屋港管理組合管理者 名古屋市長 河村 たかし

3 埋立区域

(1) 位置

愛知県弥富市楠二丁目75番、及び同市楠三丁目4-2番、19番の地先公有水面

(2) 区域

次の①の地点から⑥の地点までを順次に直線で結んだ線、⑥の地点から⑧の地点までを順次に直線で結んだ昭和54年7月19日付け指令第2773号で竣功認可された埋立地の陸地と公有水面との境界線（N.P.+2.60mにより決定）及び⑧の地点と①の地点を直線で結んだ平成16年7月14日付け指令第1511号で竣功認可された埋立地の陸地と公有水面との境界線（N.P.+1.96mにより決定）により囲まれた区域

①の地点 名古屋港基準点No.42（北緯35度02分10秒50・東経136度48分36秒76（以下「基点」という。））から

302度07分55秒 1,051.85mの地点

②の地点 ①の地点から 180度00分34秒 23.68mの地点

③の地点 ②の地点から 270度00分47秒 0.88mの地点

④の地点 ③の地点から 180度00分33秒 261.00mの地点

⑤の地点 ④の地点から 90度00分47秒 0.88mの地点

⑥の地点 ⑤の地点から 180度00分34秒 15.93mの地点

⑦の地点 ⑥の地点から 270度06分03秒 321.31mの地点

⑧の地点 ⑦の地点から 0度08分36秒 300.21mの地点

(3) 面積

96,191.36㎡

4 埋立てに関する工事の施行区域

(1) 位置

愛知県弥富市楠二丁目75番、65-20番、及び同市楠三丁目4-2番、19番の地内並びに同地先公有水面

(2) 区域

次の①の地点から㊸の地点までを順次に直線で結んだ線及び㊸の地点と①の地点を直線で結んだ線により囲まれた区域

①の地点 基点から 307度33分06秒 934.33mの地点

㊸の地点 ①の地点から 180度00分33秒 360.00mの地点

㊹の地点 ㊸の地点から 270度00分33秒 180.00mの地点

㊺の地点 ㊹の地点から 0度00分33秒 40.00mの地点

㊻の地点 ㊺の地点から 270度00分33秒 300.00mの地点

㊼の地点 ㊻の地点から 0度00分33秒 320.00mの地点

- (3) 面積
160,800.86㎡

5 埋立地の用途

用途	配置	規模
保管施設用地	埋立地の東側に位置	約9.3ha
緑地	埋立地の西側に位置	約0.3ha
合計		約9.6ha

名古屋港管理組合告示第35号

次の港湾施設は、平成22年10月15日から次のとおり変更し、平成21年名古屋港管理組合告示第19号で使用停止した港湾施設を再開する。

平成22年10月15日

名古屋港管理組合管理者
名古屋市長 河村 たかし

施設の種類 荷さばき地

変更前

区画を定めた荷さばき地

名称 (括弧内は、その略称)	等級	用途区分	位置	面積 <small>平方メートル</small>	区画
金城ふ頭西部B荷さばき地 (金城西B)	1 ^級	輸出車輛	77号岸壁隣接	11,532	図による
金城ふ頭西部G荷さばき地 (金城西G)	1	輸出車輛	78号岸壁隣接	12,333	図による

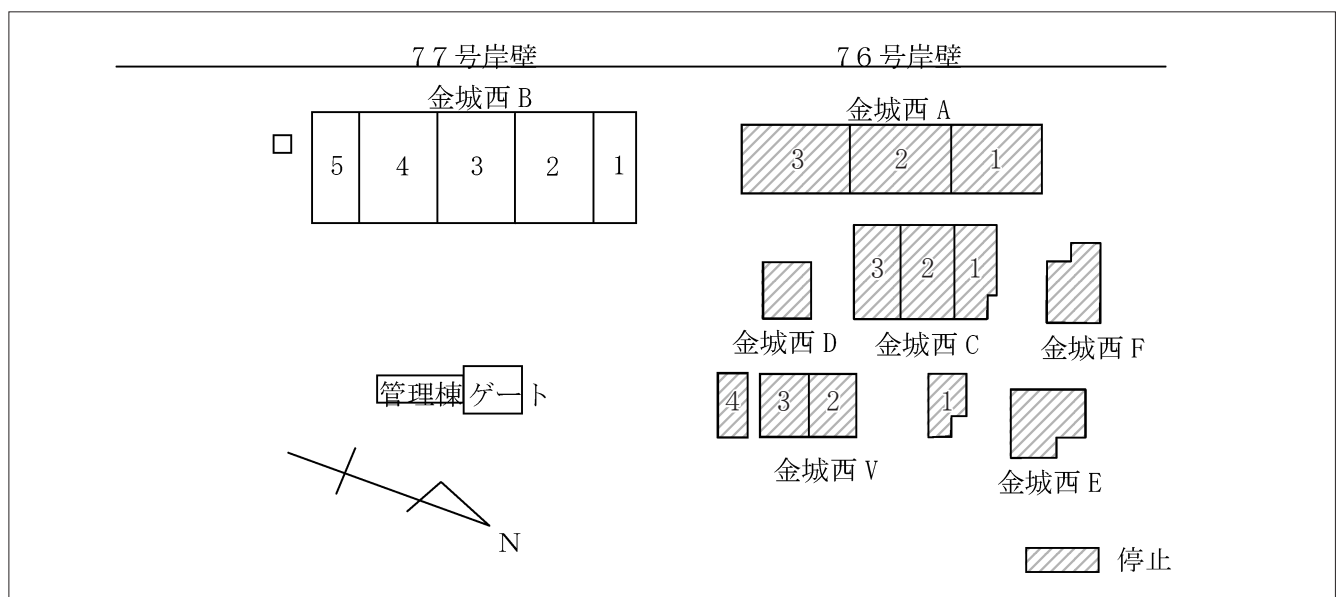
(図は省略)

変更後

区画を定めた荷さばき地

名称 (括弧内は、その略称)	等級	用途区分	位置	面積 <small>平方メートル</small>	区画
金城ふ頭西部B荷さばき地 (金城西B)	1 ^級	輸出車輛	77号岸壁隣接	10,180	図による
金城ふ頭西部G荷さばき地 (金城西G)	1	輸出車輛	78号岸壁隣接	10,887	図による

図(金城ふ頭西部A～F、V荷さばき地)

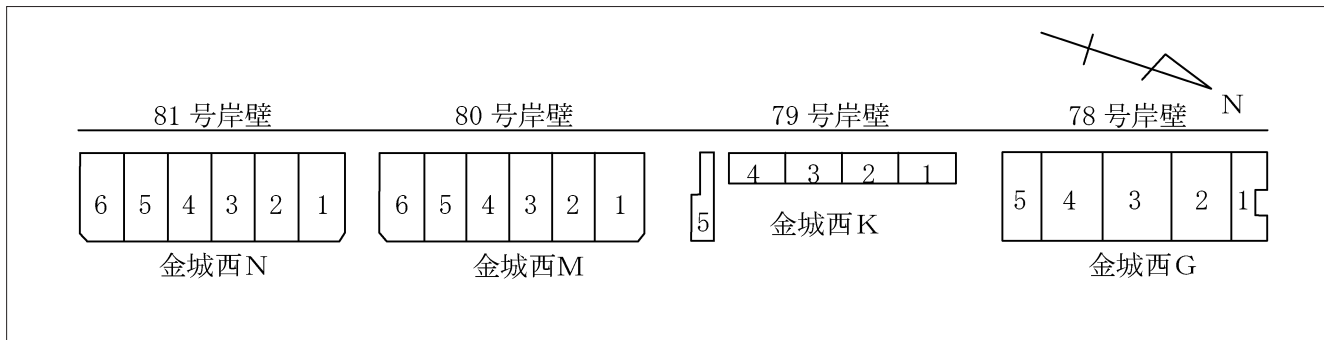


備考

1 数字は、区画の名称を示す。

2 金城西Bの区画の面積は、1は1,376平方メートル、2・3・4は各2,450平方メートル、5は1,454平方メートルである。

図（金城ふ頭西部G、K、M、N荷さばき地）



備考

- 1 数字は、区画の名称を示す。
- 2 金城西Gの区画の面積は、1は1,281平方メートル、2・3・4は各2,625平方メートル、5は1,731平方メートルである。

名古屋港管理組合告示第36号

次の港湾施設は、平成22年10月1日から次のとおり変更し、平成11年名古屋港管理組合告示第28号で使用停止した港湾施設を再開した。

平成22年10月15日

名古屋港管理組合管理者
名古屋市長 河村 たかし

施設の種類 貯木場
変更前

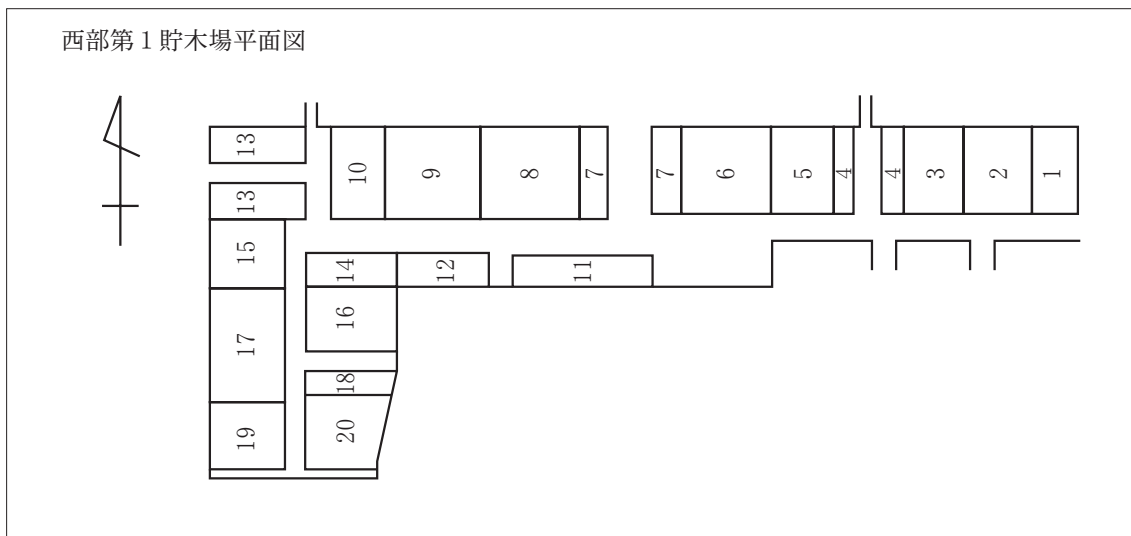
名称	使用用途区分	位置	面積 <small>平方メートル</small>	備考
西部第1貯木場	一般使用	木場金岡ふ頭、弥富ふ頭及び飛島ふ頭隣接	834,668	水面貯木場

(図は省略)

変更後

名称	使用用途区分	位置	面積 <small>平方メートル</small>	備考
西部第1貯木場	一般使用	木場金岡ふ頭、弥富ふ頭及び飛島ふ頭隣接	728,761	水面貯木場

図



備考

- 1 数字は、貯木水域を示す。貯木水域以外の水域は、水路である。
- 2 各貯木水域の面積は、表のとおりである。

表

単位：平方メートル

貯木水域	面積	貯木水域	面積	貯木水域	面積
1	18,000	8	48,300	15	24,000
2	26,100	9	48,300	16	26,320
3	24,300	10	24,150	17	36,800
4	15,300	11	16,500	18	10,680
5	24,300	12	11,000	19	24,000
6	34,200	13	31,200	20	24,000
7	24,600	14	11,400	計	503,450

名古屋港管理組合告示第37号

名古屋港港湾料率表（平成22年度版）を作成したので、港湾法（昭和25年法律第218号）第12条第1項第13号の規定に基づき、下記の方法により公表する。

平成22年10月15日

名古屋港管理組合管理者
名古屋市長 河村 たかし

記

- 1 名古屋港管理組合資料室での縦覧に供することによる公表
- 2 名古屋港のホームページ（<http://www.port-of-nagoya.jp/>）への掲載による公表

発行所 名古屋市港区港町1番11号

名古屋港管理組合