

荷さばき地

① 区画を定めた荷さばき地

名称(括弧内は、その略称)	等級	位置	面積	区画	施設コード
昭和橋荷さばき地(昭和橋)	4 <sup>級</sup>	名古屋市中川区玉川町	平方メートル 495	図1による	350100
八熊橋荷さばき地(八熊橋)	4	名古屋市中川区富川町	352	〃	350200
中川運河 11号(中川 11)	4	名古屋市港区金船町	324	〃	351100
中川運河 12号(中川 12)	4	名古屋市港区新川町	322	〃	351200
中川運河 12号の2(中川 12の2)	4	名古屋市港区新川町	265	〃	351202
中川運河 17号(中川 17)	4	名古屋市港区新船町	309	〃	351700
中川運河 35号(中川 35)	4	名古屋市中川区福船町	318	〃	353500
中川運河 42号(中川 42)	4	名古屋市中川区清川町	482	〃	354200
中川運河 45号(中川 45)	4	名古屋市中川区清船町	313	〃	354500
中川運河 47号(中川 47)	4	名古屋市中川区清船町	58	〃	354700
中川運河 52号(中川 52)	4	名古屋市中川区富川町	328	〃	355200
中川運河 55号(中川 55)	4	名古屋市中川区富船町	67	〃	355500
中川運河 58号(中川 58)	4	名古屋市中川区富川町	339	〃	355800
中川運河 59号(中川 59)	4	名古屋市中川区富船町	70	〃	355900
中川運河 61号(中川 61)	4	名古屋市中川区富船町	998	〃	356100
中川運河 62号(中川 62)	4	名古屋市中川区富川町	331	〃	356200
中川運河 74号(中川 74)	4	名古屋市中川区広川町	265	〃	357400
中川運河 76号(中川 76)	4	名古屋市中川区広川町	180	〃	357600
中川運河 81号(中川 81)	4	名古屋市中川区月島町	166	〃	358100
作倉 A荷さばき地(作倉 A)	3	作倉町物揚場隣接	2,654	図2による	330100
作倉 B荷さばき地(作倉 B)	3	名古屋市港区作倉町	2,620	〃	330200
大手ふ頭 A荷さばき地(大手 A)	1	11号岸壁隣接	1,928	図3による	040100
大手ふ頭 B荷さばき地(大手 B)	1	13号岸壁及び14号岸壁隣接	1,596	〃	040200
大江ふ頭 A荷さばき地(大江 A)	1	39号岸壁隣接	3,225	図4による	060100
大江ふ頭 B荷さばき地(大江 B)	1	38号岸壁隣接	3,814	〃	060200
昭和ふ頭 A荷さばき地(昭和 A)	2	40号岸壁隣接	1,444	図5による	070101
昭和ふ頭 B荷さばき地(昭和 B)	2	41号岸壁隣接	1,936	〃	070200
昭和ふ頭 C荷さばき地(昭和 C)	2	41号岸壁隣接	1,099	〃	070300
昭和ふ頭 D荷さばき地(昭和 D)	2	41号岸壁隣接	1,099	〃	070400
稲永ふ頭北 A荷さばき地 (稲北 A)	1	15号岸壁隣接	2,300	図6による	120100 120101
稲永ふ頭北 B荷さばき地 (稲北 B)	1	17号岸壁隣接	7,617	図6による	120203
稲永ふ頭北 D荷さばき地 (稲北 D)	1	18号岸壁隣接	19,927	図7による	120400
稲永ふ頭南 A荷さばき地 (稲南 A)	1	稲永ふ頭南1、2号上屋南側及び 稲永ふ頭南2号上屋東側隣接	3,554	図8による	121100
稲永ふ頭南 B荷さばき地 (稲南 B)	1	稲永ふ頭南3、4、5号上屋西側隣接	4,270	〃	121200
稲永ふ頭南 C荷さばき地 (稲南 C)	1	25号岸壁隣接	4,376	〃	121300

名称(括弧内は、その略称)	等級	位置	面積	区画	施設コード
稲永ふ頭南D荷さばき地 (稲南D)	1級	稲永ふ頭内(稲南B隣接)	平方メートル 6,739	図8による	121400
稲永ふ頭南E荷さばき地 (稲南E)	1	稲永ふ頭内(稲南B隣接)	3,876	〃	121500
稲永ふ頭南F荷さばき地 (稲南F)	1	稲永ふ頭内(稲南E隣接)	3,720	〃	121600
稲永ふ頭南G荷さばき地 (稲南G)	1	稲永ふ頭内(稲南F隣接)	1,526	〃	121700
潮風ふ頭A荷さばき地(潮風A)	1	28号岸壁隣接	9,075	図9による	100100
潮風ふ頭B荷さばき地(潮風B)	1	29号岸壁隣接	9,336	〃	100200
潮風ふ頭C荷さばき地(潮風C)	1	31号岸壁及び32号岸壁隣接	8,988	〃	100300
潮風ふ頭D荷さばき地(潮風D)	1	33号岸壁隣接	6,161	〃	100400
潮風ふ頭E荷さばき地(潮風E)	1	29号岸壁背後	10,663	〃	100500
潮風ふ頭F荷さばき地(潮風F)	1	28号岸壁及び29号岸壁背後	10,861	〃	100600
空見ふ頭北A荷さばき地 (空見北A)	3	96号岸壁隣接	2,595	図10による	111100
空見ふ頭北B荷さばき地 (空見北B)	3	95号岸壁隣接	4,074	〃	111200
空見ふ頭北C荷さばき地 (空見北C)	3	97号岸壁隣接	2,070	〃	111300
空見ふ頭南A荷さばき地 (空見南A)	1	50号岸壁隣接	4,126	図11による	112100
空見ふ頭南B荷さばき地 (空見南B)	1	50号岸壁及び51号岸壁隣接	2,296	〃	112200
空見ふ頭南C荷さばき地 (空見南C)	4	空見ふ頭物揚場隣接	11,285	図12による	112300
空見ふ頭西A荷さばき地 (空見西A)	2	70号岸壁隣接	2,181	図13による	110200
空見ふ頭西B荷さばき地 (空見西B)	3	70号岸壁隣接	10,185	〃	110300
金城ふ頭東部A荷さばき地 (金城東A)	1	52号岸壁隣接	13,307	図14による	180100
金城ふ頭東部B荷さばき地 (金城東B)	1	53号岸壁隣接	13,308	〃	180200
金城ふ頭東部C荷さばき地 (金城東C)	1	54号岸壁隣接	10,778	図15による	180300
金城ふ頭東部D荷さばき地 (金城東D)	1	55号岸壁隣接	11,435	〃	180400
金城ふ頭東部E荷さばき地 (金城東E)	1	56号岸壁隣接	11,197	〃	180500
金城ふ頭東部F荷さばき地 (金城東F)	1	57号岸壁隣接	8,965	〃	180600
金城ふ頭東部H荷さばき地 (金城東H)	1	58号岸壁隣接	3,128	図16による	180800
金城ふ頭東部I荷さばき地 (金城東I)	1	59号岸壁隣接	10,909	〃	180900
金城ふ頭南部B荷さばき地 (金城南B)	1	60号岸壁背後	8,268	図17による	182200
金城ふ頭南部C荷さばき地 (金城南C)	1	61号岸壁背後	10,939	〃	182300
金城ふ頭南部D荷さばき地 (金城南D)	1	62号岸壁背後	9,376	〃	182400
金城ふ頭南部E荷さばき地 (金城南E)	1	60号岸壁隣接	14,746	〃	182500
金城ふ頭南部F荷さばき地 (金城南F)	1	61号岸壁背後	2,660	〃	182600
金城ふ頭南部G荷さばき地 (金城南G)	1	62号岸壁隣接	9,866	図17による	182700

名称(括弧内は、その略称)	等級	位 置	面 積	区 画	施設コード <sup>△</sup>
金城ふ頭西部I荷さばき地 (金城西I)	1 <sup>級</sup>	74号岸壁及び75号岸壁隣接	平方メートル 6,798	図18による	184100
金城ふ頭西部O荷さばき地 (金城西O)	1	金城ふ頭5号上屋北側及び南側隣接	2,428	図19による	184200
金城ふ頭西部P荷さばき地 (金城西P)	1	金城ふ頭6号上屋北側及び南側隣接	2,459	〃	184300
金城ふ頭西部Q荷さばき地 (金城西Q)	1	84号岸壁隣接	11,069	〃	185900
金城ふ頭西部R荷さばき地 (金城西R)	1	85号岸壁隣接	12,397	〃	184500
金城ふ頭西部S荷さばき地 (金城西S)	1	金城ふ頭8号上屋周辺	1,346	〃	184600
金城ふ頭西部T荷さばき地 (金城西T)	1	金城ふ頭9号上屋周辺	1,346	〃	184700
金城ふ頭西部U荷さばき地 (金城西U)	1	金城ふ頭10号上屋周辺	1,871	〃	184800
金城ふ頭西部X荷さばき地 (金城西X)	1	82号岸壁背後	2,633	〃	185100
金城ふ頭北部A荷さばき地 (金城北A)	1	71号岸壁隣接	996	図20による	186100
弥富ふ頭東荷さばき地(弥富東)	1	88号岸壁及び89号岸壁隣接	8,058	図21による	220100
弥富ふ頭南A荷さばき地 (弥富南A)	1	6号岸壁隣接	16,992	図22による	221100
弥富ふ頭南B荷さばき地 (弥富南B)	1	7号岸壁隣接	19,083	〃	221200
飛島ふ頭北J荷さばき地 (飛島北J)	1	90号岸壁背後	1,671	図23による	250200
北浜ふ頭荷さばき地(北浜)	3	87号岸壁隣接	679	図24による	300100

② 用途区分及び区画を定めた荷さばき地

名称(括弧内は、その略称)	等級	用途区分	位置	面積	区画	施設コード
船見ふ頭A荷さばき地 (船見A)	2級	けい砂及び土石	46号岸壁隣接	平方メートル 4,611	図25による	080100
船見ふ頭B荷さばき地 (船見B)	2		47号岸壁隣接	2,582	〃	080200
船見ふ頭C荷さばき地 (船見C)	2		48号岸壁隣接	3,891	〃	080300
船見ふ頭D荷さばき地 (船見D)	2		48号岸壁隣接	2,576	〃	080400
船見ふ頭E荷さばき地 (船見E)	2		43号岸壁隣接	2,875	〃	080500
船見ふ頭F荷さばき地 (船見F)	2		44号岸壁隣接	1,610	〃	080600
船見ふ頭G荷さばき地 (船見G)	2		45号岸壁隣接	2,300	〃	080700
船見ふ頭H荷さばき地 (船見H)	2		45号岸壁隣接	1,610	〃	080800
船見ふ頭I荷さばき地 (船見I)	2		48号岸壁隣接	910	〃	080900
金城ふ頭西部A荷さばき地 (金城西A)	1		車両	76号岸壁隣接	8,480	図26による
金城ふ頭西部B荷さばき地 (金城西B)	1	77号岸壁隣接		10,180	〃	185300
金城ふ頭西部C荷さばき地 (金城西C)	1	76号岸壁隣接		30,644	〃	185400
金城ふ頭西部G荷さばき地 (金城西G)	1	78号岸壁隣接		10,887	図27による	180701
金城ふ頭西部K荷さばき地 (金城西K)	1	79号岸壁隣接		4,054	〃	181300
金城ふ頭西部M荷さばき地 (金城西M)	1	80号岸壁隣接		10,973	〃	184900
金城ふ頭西部N荷さばき地 (金城西N)	1	81号岸壁隣接		10,999	〃	185000
飛島ふ頭西A荷さばき地 (飛島西A)	1	木材	98号岸壁及び 99号岸壁背後	11,044	図28による	260100
横須賀ふ頭荷さばき地 (横須賀)	2	建設用資材	86号岸壁隣接	12,219	図29による	320100

③ 用途区分を定めた荷さばき地

名称(括弧内は、その略称)	等級	用途区分	位置	面積
飛島ふ頭北荷さばき地 (飛島北)	2級特	コンテナ貨物	飛島ふ頭東側	平方メートル 156,296
飛島ふ頭南荷さばき地 (飛島南)	特	コンテナ貨物	飛島ふ頭東側	199,892
飛島ふ頭南側荷さばき地 (飛島南側)	特	コンテナ貨物	飛島ふ頭南側	282,924
鍋田ふ頭荷さばき地 (鍋田)	特	コンテナ貨物	T3岸壁背後	126,540
鍋田ふ頭A荷さばき地 (鍋田A)	特	コンテナ貨物	鍋田ふ頭内	383,263

(参考資料)

(1) 区画を定めた荷さばき地

級 別	数 量	面 積
1 級	50 箇所	358,003 平方メートル
2 級	5	7,759
3 級	7	24,877
4 級	20	17,267
計	82	407,906

(2) 用途区分及び区画を定めた荷さばき地

級 別	数 量	面 積
1 級	8 箇所	97,261 平方メートル
2 級	10	35,184
計	18	132,445

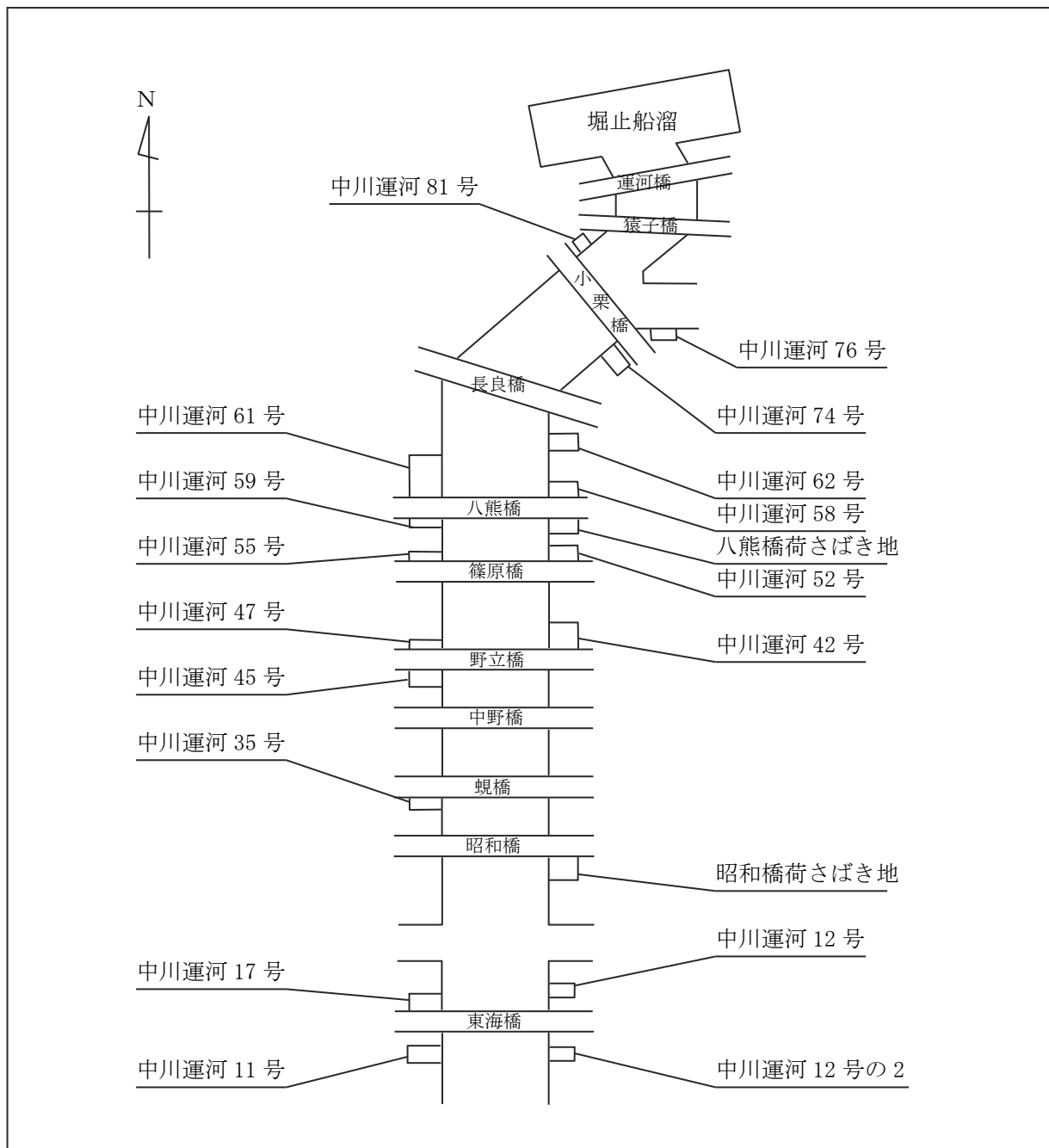
(3) 用途区分を定めた荷さばき地

級 別	数 量	面 積
特級	5 箇所	1,148,915 平方メートル

(4) 全体

級 別	数 量	面 積
特級	5 箇所	1,148,915 平方メートル
1 級	58	455,264
2 級	15	42,943
3 級	7	24,877
4 級	20	17,267
計	105	1,689,266

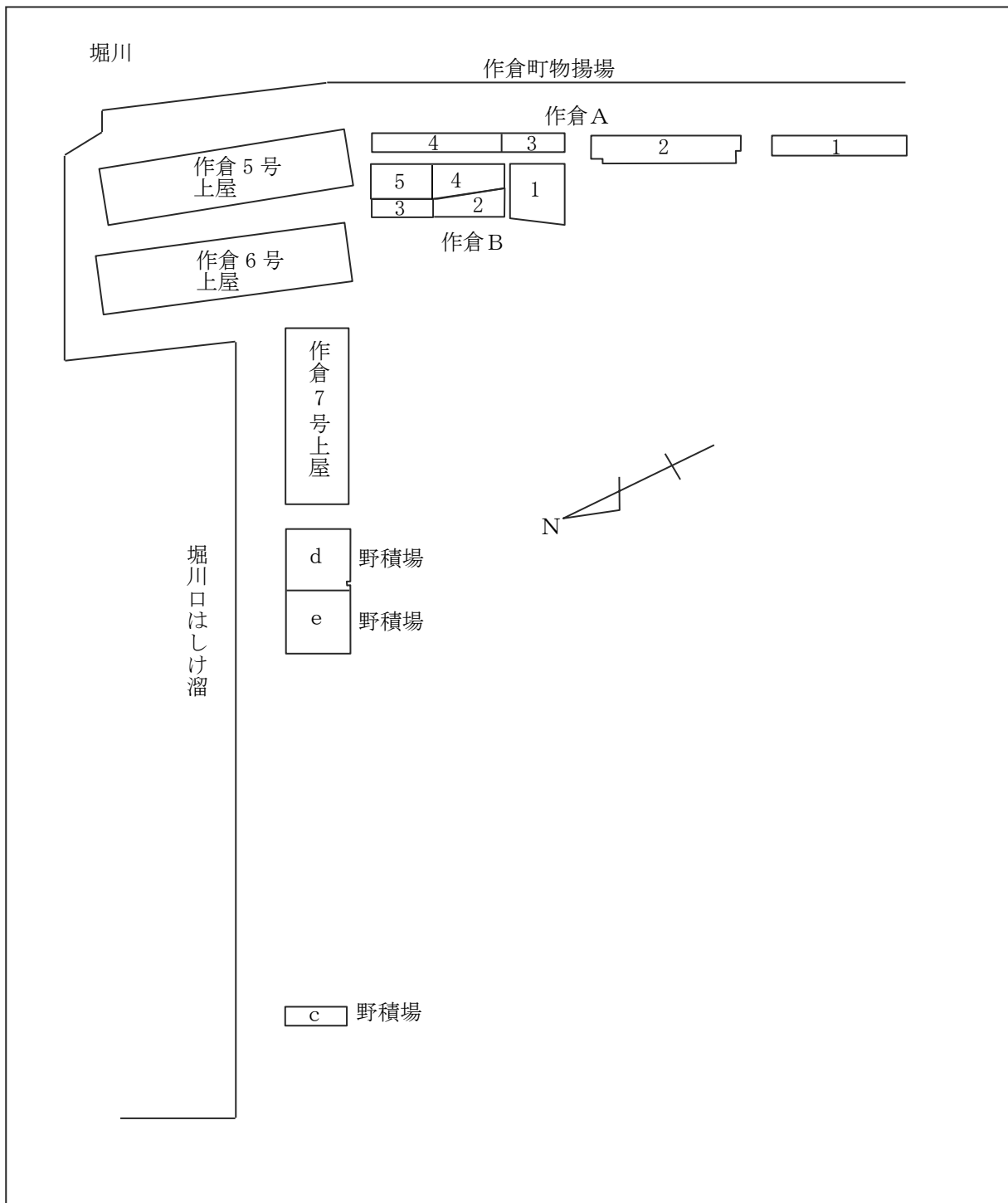
図1 (昭和橋、八熊橋荷さばき地、中川運河11号・12号・12号の2・17号・35号・42号・45号・47号・52号・55号・58号・59号・61号・62号・74号・76号・81号)



備考

- 1 数字は、区画の名称を示す。
- 2 各荷さばき地の区画は、1区画である。

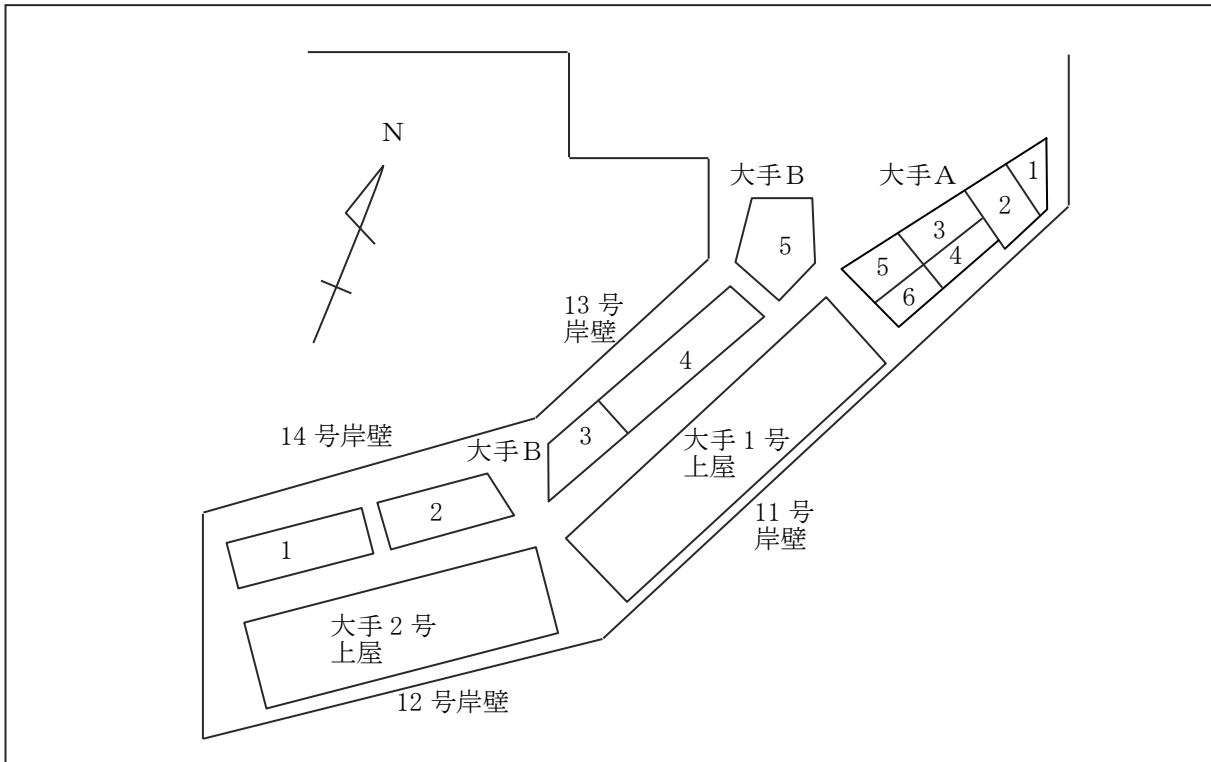
図2 (作倉A、B荷さばき地)



備考

- 1 数字は、区画の名称を示す。
- 2 作倉Aの区画の面積は、1は568平方メートル、2は1,158平方メートル、3は373平方メートル、4は555平方メートルである。
- 3 作倉Bの区画の面積は、1は1,178平方メートル、2は271平方メートル、3は248平方メートル、4は379平方メートル、5は544平方メートルである。

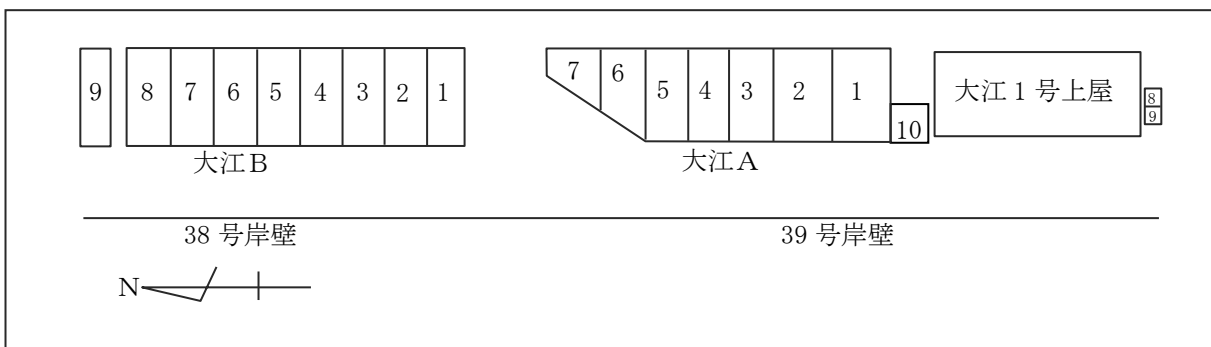
図3 (大手ふ頭A、B荷さばき地)



備考

- 1 数字は、区画の名称を示す。
- 2 大手Aの区画の面積は、1は254平方メートル、2は520平方メートル、3は263平方メートル、4は257平方メートル、5は377平方メートル、6は257平方メートルである。
- 3 大手Bの区画の面積は、1は320平方メートル、2は265平方メートル、3は175平方メートル、4は422平方メートル、5は414平方メートルである。

図4 (大江ふ頭A、B荷さばき地)

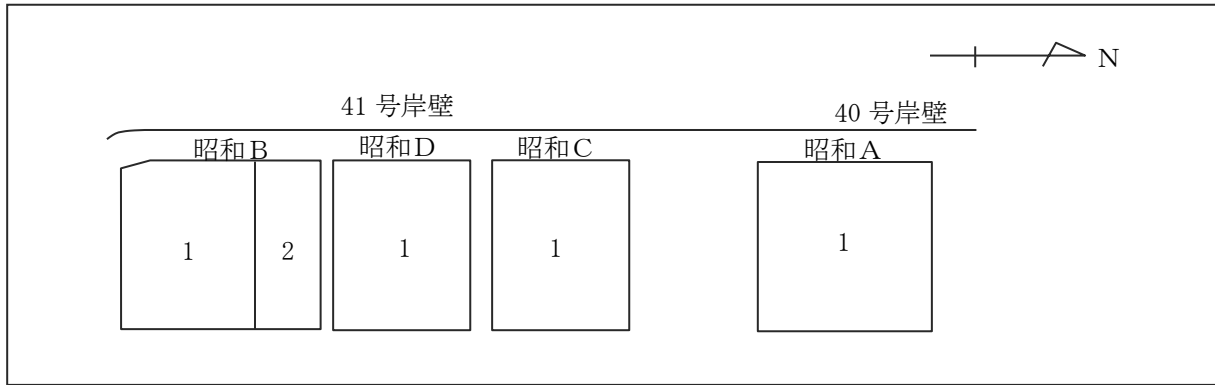


備考

- 1 数字は、区画の名称を示す。
- 2 大江Aの区画の面積は、1は592平方メートル、2は586平方メートル、3は403平方メートル、4は376平方メートル、5は403平方メートル、6は325平方メートル、7は370平方メートル、8・9は各30平方メートル、10は110平方メートルである。
- 3 大江Bの区画の面積は、1は406平方メートル、2・3・4・5・6・7・8は各435平方メートル、9は363平方メートルである。



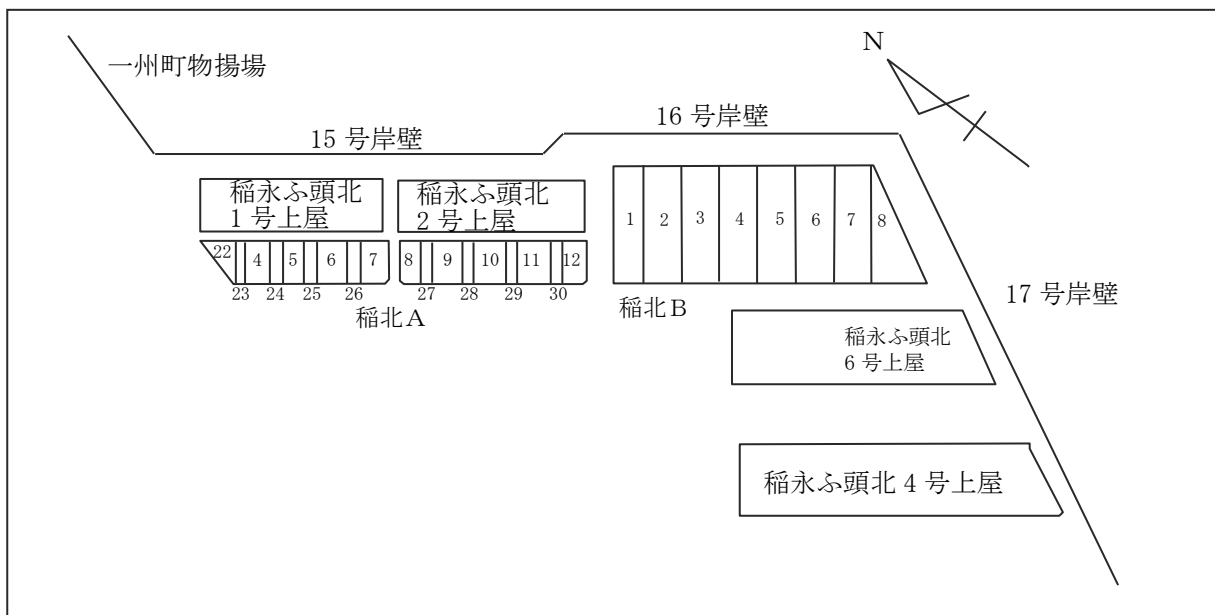
図5 (昭和ふ頭A～D荷さばき地)



備考

- 1 数字は、区画の名称を示す。
- 2 昭和Aの区画の面積は、1は1,444平方メートルである。
- 3 昭和Bの区画の面積は、1は1,327平方メートル、2は609平方メートルである。
- 4 昭和Cの区画の面積は、1は1,099平方メートルである。
- 5 昭和Dの区画の面積は、1は1,099平方メートルである。

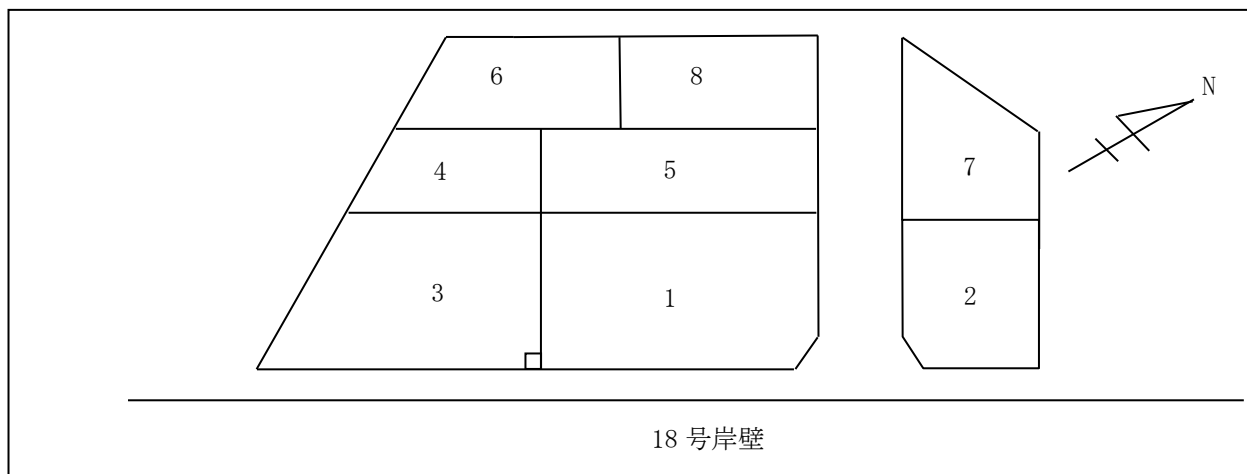
図6 (稲永ふ頭北A、B荷さばき地)



備考

- 1 数字は、区画の名称を示す。
- 2 稲北Aの区画の面積は、4は186平方メートル、5は115平方メートル、6・10・11は各215平方メートル、7は146平方メートル、8は141平方メートル、9は229平方メートル、12は170平方メートル、22は92平方メートル、23・24・25・26・27・28・29・30は各72平方メートル、である。
- 3 稲北Bの区画の面積は、1は724平方メートル、2・3・4・5・6・7は各1,004平方メートル、8は869平方メートルである。

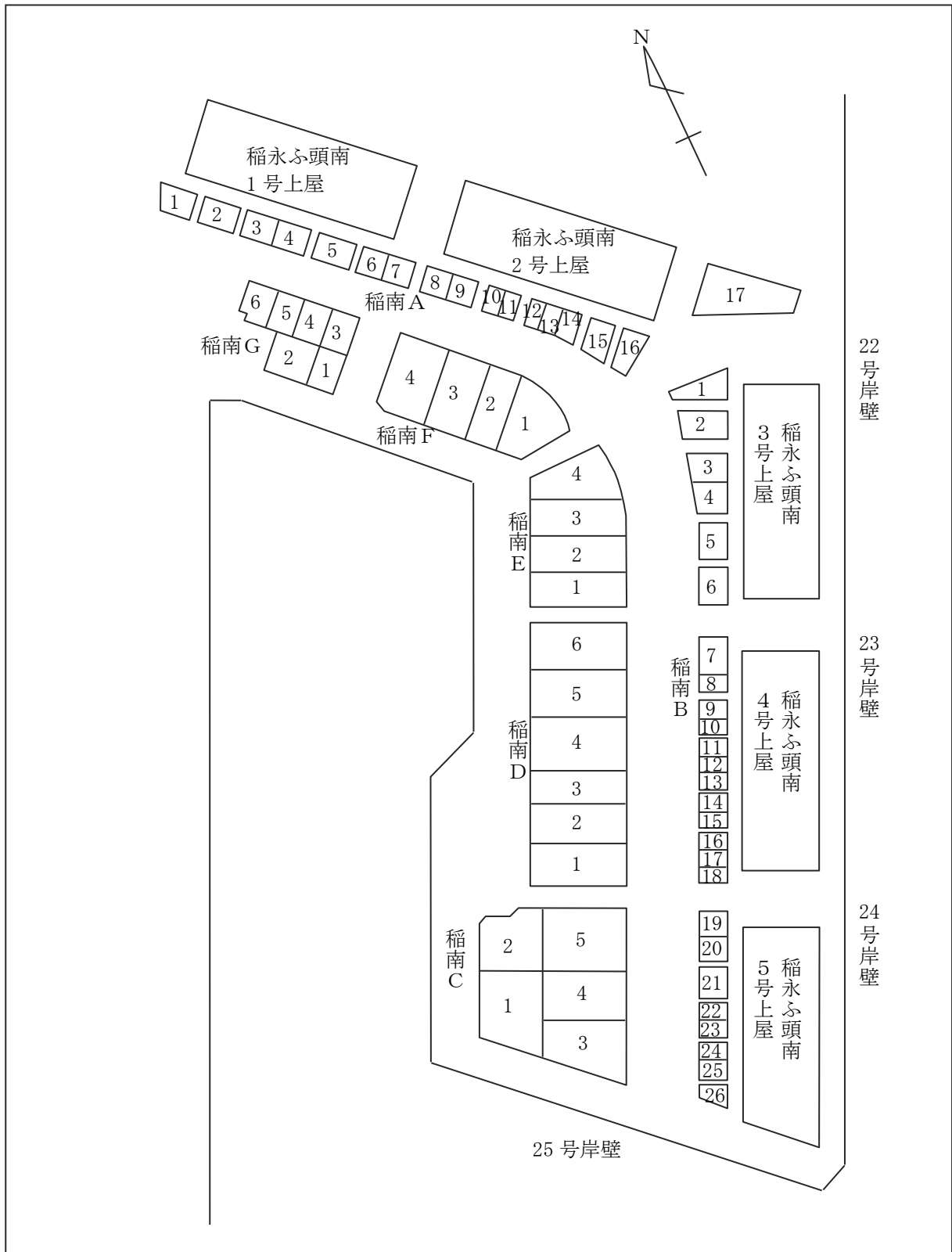
図7 (稲永ふ頭北D荷さばき地)



備考

- 1 数字は、区画の名称を示す。
- 2 稲北Dの区画の面積は、1は4,742平方メートル、2は2,859平方メートル、3は4,043平方メートル、4は1,202平方メートル、5は1,958平方メートル、6は1,512平方メートル、7は1,994平方メートル、8は1,617平方メートルである。

図8 (稲永ふ頭南A～G荷さばき地)



備考

- 1 数字は、区画の名称を示す。
- 2 稲南Aの区画の面積は、1は229平方メートル、2・5は各222平方メートル、3は180平方メートル、4は179平方メートル、6・7は各150平方メートル、8は149平方メートル、9は151平方メートル、10は87平方メートル、11は133平方メートル、12は44平方メートル、13は137平方メートル、14は187平方メートル、15は300平方メートル、16は334平方メートル、17は700平方メートルである。
- 3 稲南Bの区画の面積は、1は419平方メートル、2は479平方メートル、3は164平方メートル、4は311平方メートル、5は217平方メートル、6は285平方メートル、7は234平方メートル、8は51平方メートル、9は108平方メートル、10は110メートル、11は51平方メートル、12は149平方メートル、13は150平方メートル、14は82

平方メートル、15は134平方メートル、16は93平方メートル、17は78平方メートル、18は114平方メートル、19は154平方メートル、20は156平方メートル、21は205平方メートル、22・24は各103平方メートル、23は102平方メートル、25は97平方メートル、26は121平方メートルである。

4 稲南Cの区画の面積は、1は910平方メートル、2は887平方メートル、3は667平方メートル、4は897平方メートル、5は1,015平方メートルである。

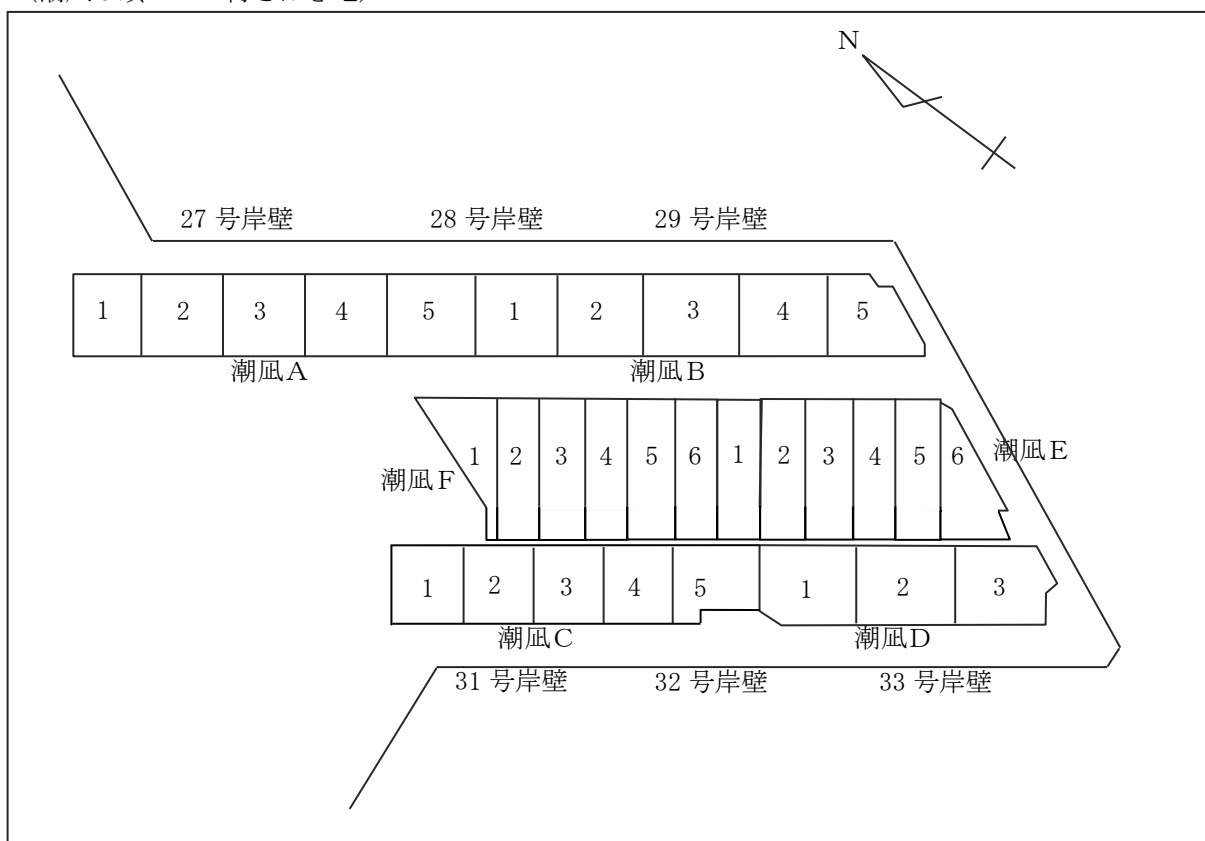
5 稲南Dの区画の面積は、1・2・5及び6は1,124平方メートル、3は774平方メートル、4は1,469平方メートルである。

6 稲南Eの区画の面積は、1は1,013平方メートル、2は1,007平方メートル、3は971平方メートル、4は885平方メートルである。

7 稲南Fの区画の面積は、1は1,033平方メートル、2は663平方メートル、3は1,016平方メートル、4は1,008平方メートルである。

8 稲南Gの区画の面積は、1は259平方メートル、2は314平方メートル、3・4及び5は各239平方メートル、6は236平方メートルである。

図9 (潮風ふ頭A～F 荷さばき地)



備考

1 数字は、区画の名称を示す。

2 潮風Aの区画の面積は、1は1,603平方メートル、2・3・4・5は各1,868平方メートルである。

3 潮風Bの区画の面積は、1・2・3・4は各1,868平方メートル、5は1,864平方メートルである。

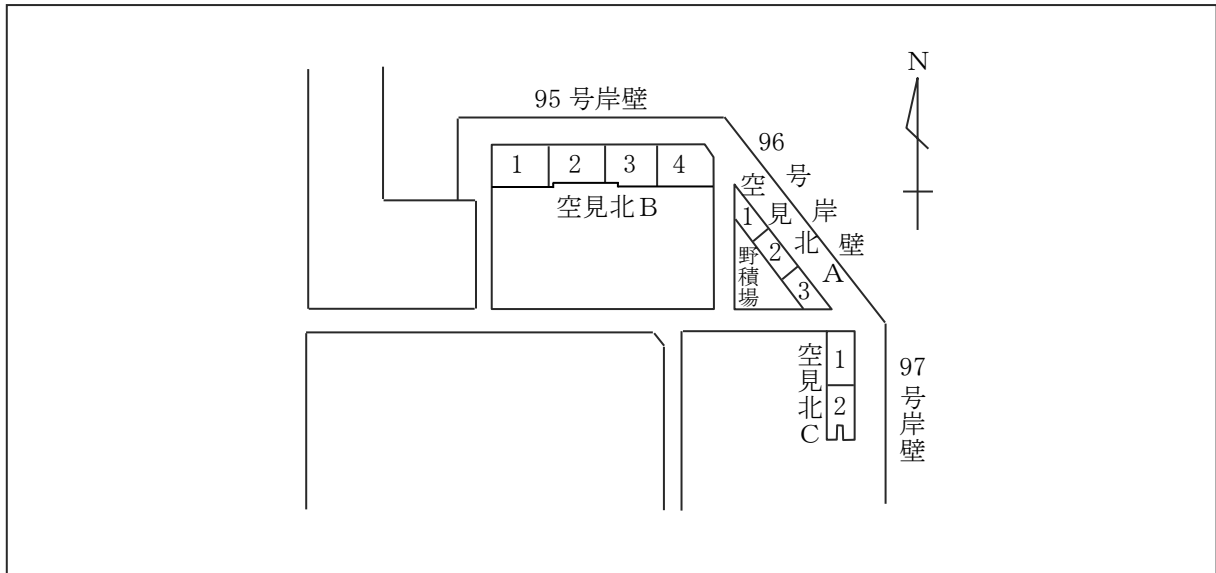
4 潮風Cの区画の面積は、1は1,792平方メートル、2は1,797平方メートル、3は1,798平方メートル、4は1,800平方メートル、5は1,801平方メートルである。

5 潮風Dの区画の面積は、1は2,068平方メートル、2は2,080平方メートル、3は2,013平方メートルである。

6 潮風Eの区画の面積は、1・2・3・4は各1,755平方メートル、5は2,047平方メートル、6は1,596平方メートルである。

7 潮風Fの区画の面積は、1は1,721平方メートル、2・3・4・5・6は各1,828平方メートルである。

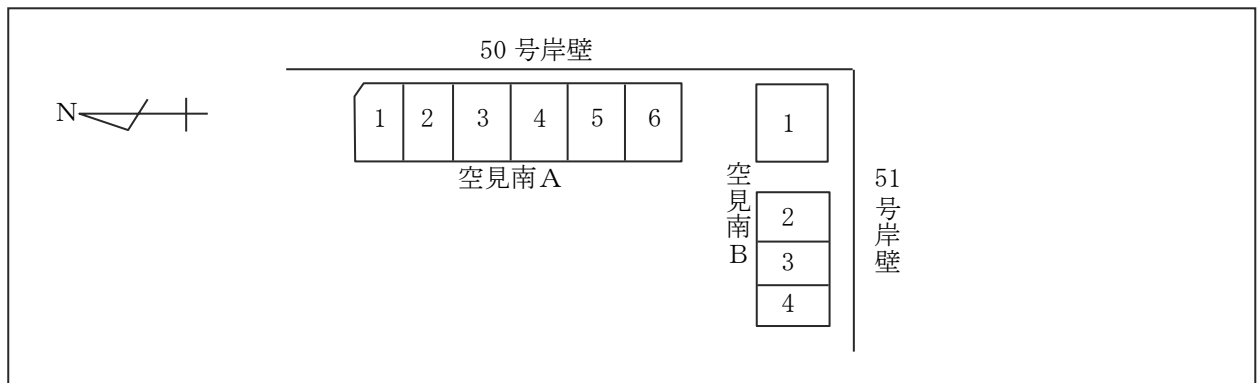
図10 (空見ふ頭北A～C 荷さばき地)



備考

- 1 数字は、区画の名称を示す。
- 2 空見北Aの区画の面積は、1は714平方メートル、2は1,000平方メートル、3は881平方メートルである。
- 3 空見北Bの区画の面積は、1は1,154平方メートル、2は953平方メートル、3は973平方メートル、4は994平方メートルである。
- 4 空見北Cの区画の面積は、1は1,060平方メートル、2は1,010平方メートルである。

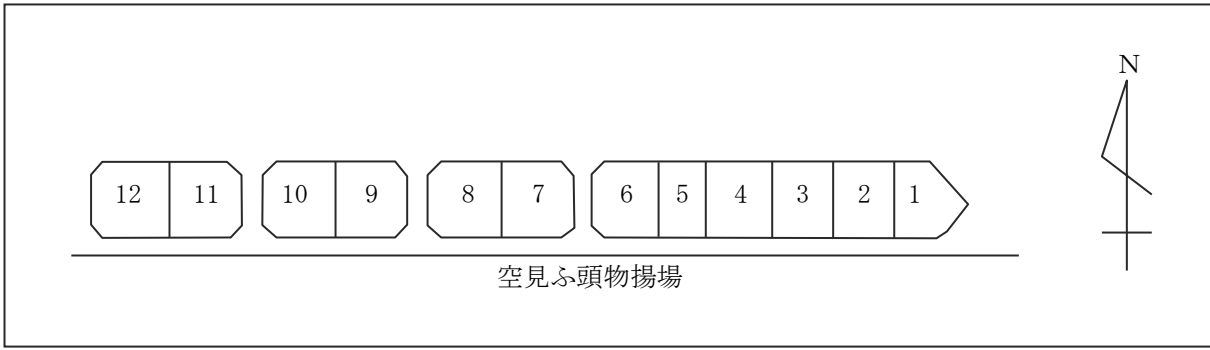
図11 (空見ふ頭南A、B 荷さばき地)



備考

- 1 数字は、区画の名称を示す。
- 2 空見南Aの区画の面積は、1は605平方メートル、2は641平方メートル、3・4・5・6は各720平方メートルである。
- 3 空見南Bの区画の面積は、1は840平方メートル、2は532平方メートル、3は476平方メートル、4は448平方メートルである。

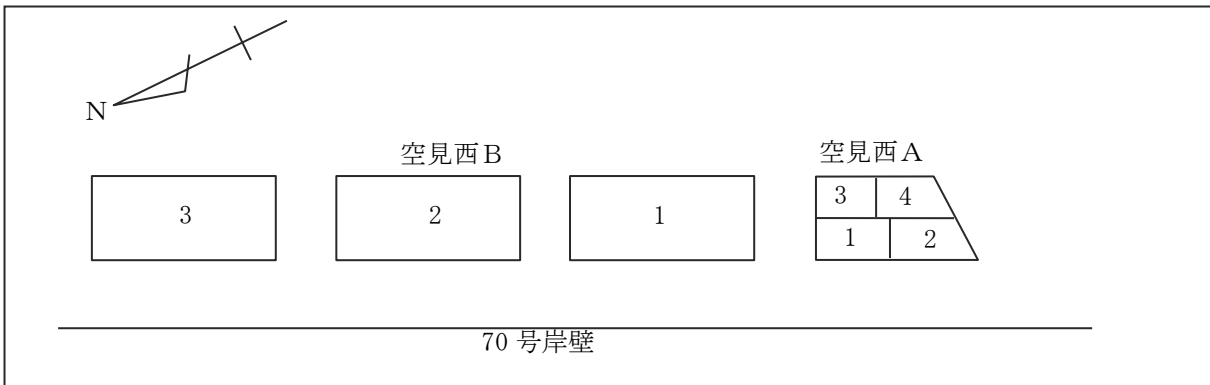
図12 (空見ふ頭南C荷さばき地)



備考

- 1 数字は、区画の名称を示す。
- 2 区画の面積は、1は713平方メートル、2・3は各875平方メートル、4・6は各995平方メートル、5は620平方メートル、7は1,024平方メートル、8は1,021平方メートル、9は1,011平方メートル、10は1,010平方メートル、11・12は各1,073平方メートルである。

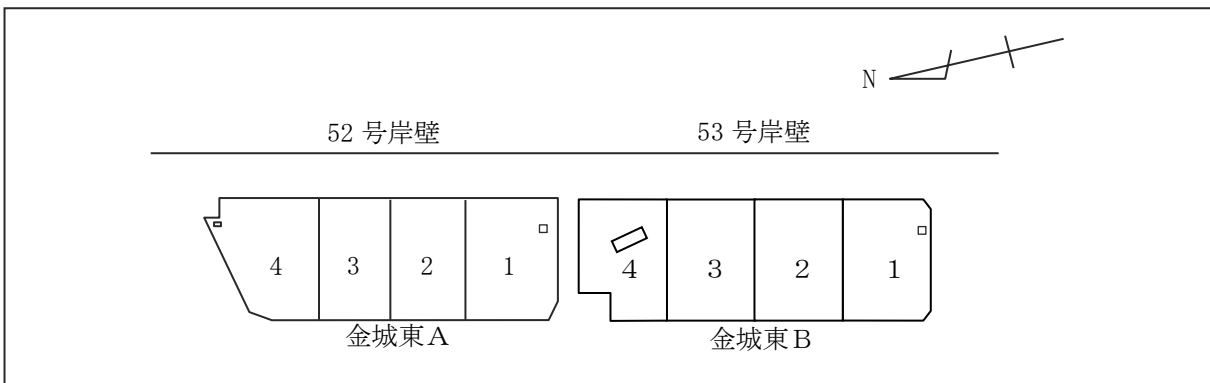
図13 (空見ふ頭西A、B荷さばき地)



備考

- 1 数字は、区画の名称を示す。
- 2 空見西Aの区画の面積は、1は557平方メートル、2は694平方メートル、3は441平方メートル、4は489平方メートルである。
- 3 空見西Bの区画の面積は、1は3,300平方メートル、2は3,301平方メートル、3は3,584平方メートルである。

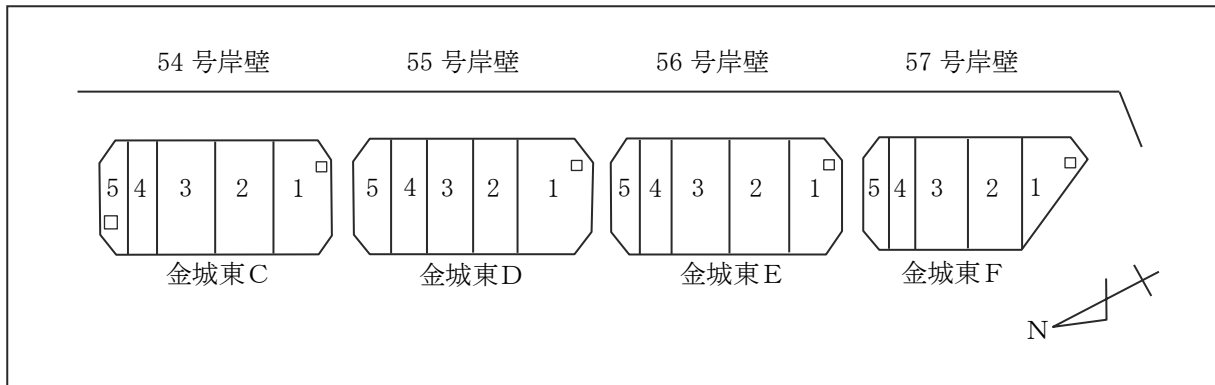
図14 (金城ふ頭東部A、B荷さばき地)



備考

- 1 数字は、区画の名称を示す。
- 2 金城東Aの区画の面積は、1は3,668平方メートル、2は3,172平方メートル、3は2,928平方メートル、4は3,539平方メートルである。
- 3 金城東Bの区画の面積は、1は3,439平方メートル、2は3,473平方メートル、3は3,477平方メートル、4は2,919平方メートルである。

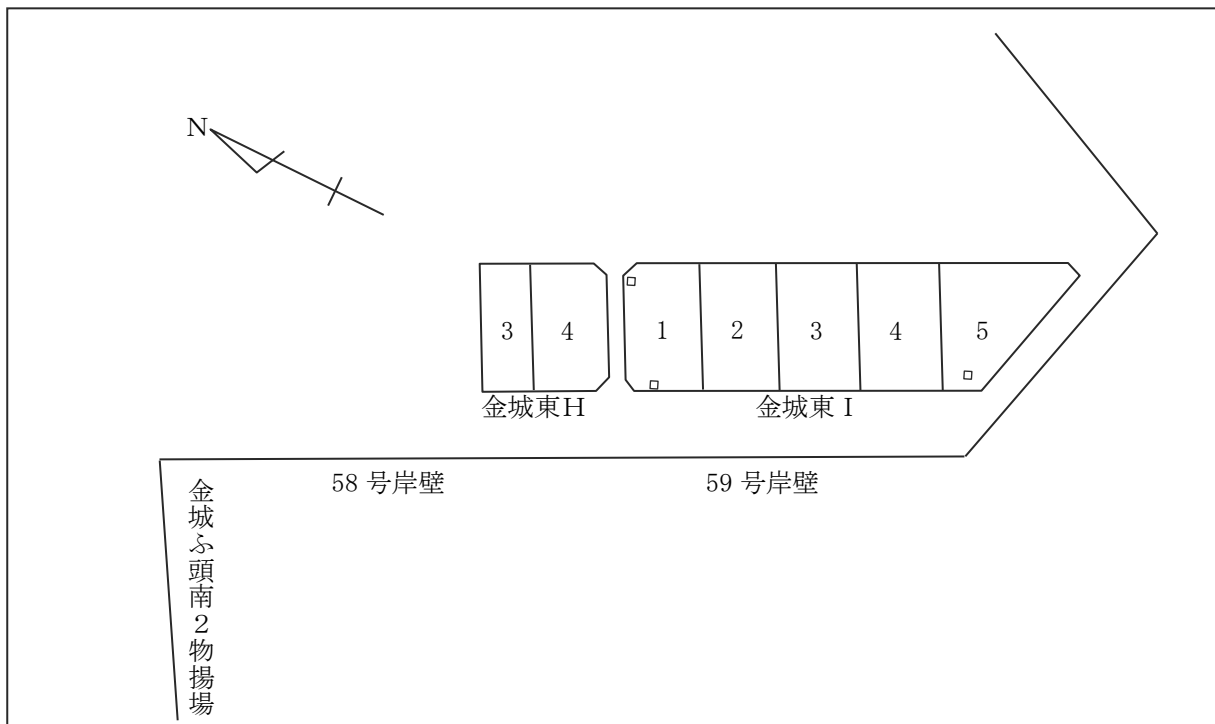
図15 (金城ふ頭東部C～F 荷さばき地)



備考

- 1 数字は、区画の名称を示す。
- 2 金城東Cの区画の面積は、1は2,685平方メートル、2・3は各2,714平方メートル、4は1,327平方メートル、5は1,338平方メートルである。
- 3 金城東Dの区画の面積は、1は3,710平方メートル、2・3は各2,111平方メートル、4は1,749平方メートル、5は1,754平方メートルである。
- 4 金城東Eの区画の面積は、1は2,643平方メートル、2は2,946平方メートル、3は2,950平方メートル、4は1,326平方メートル、5は1,332平方メートルである。
- 5 金城東Fの区画の面積は、1は1,709平方メートル、2・3は各2,400平方メートル、4は1,200平方メートル、5は1,256平方メートルである。

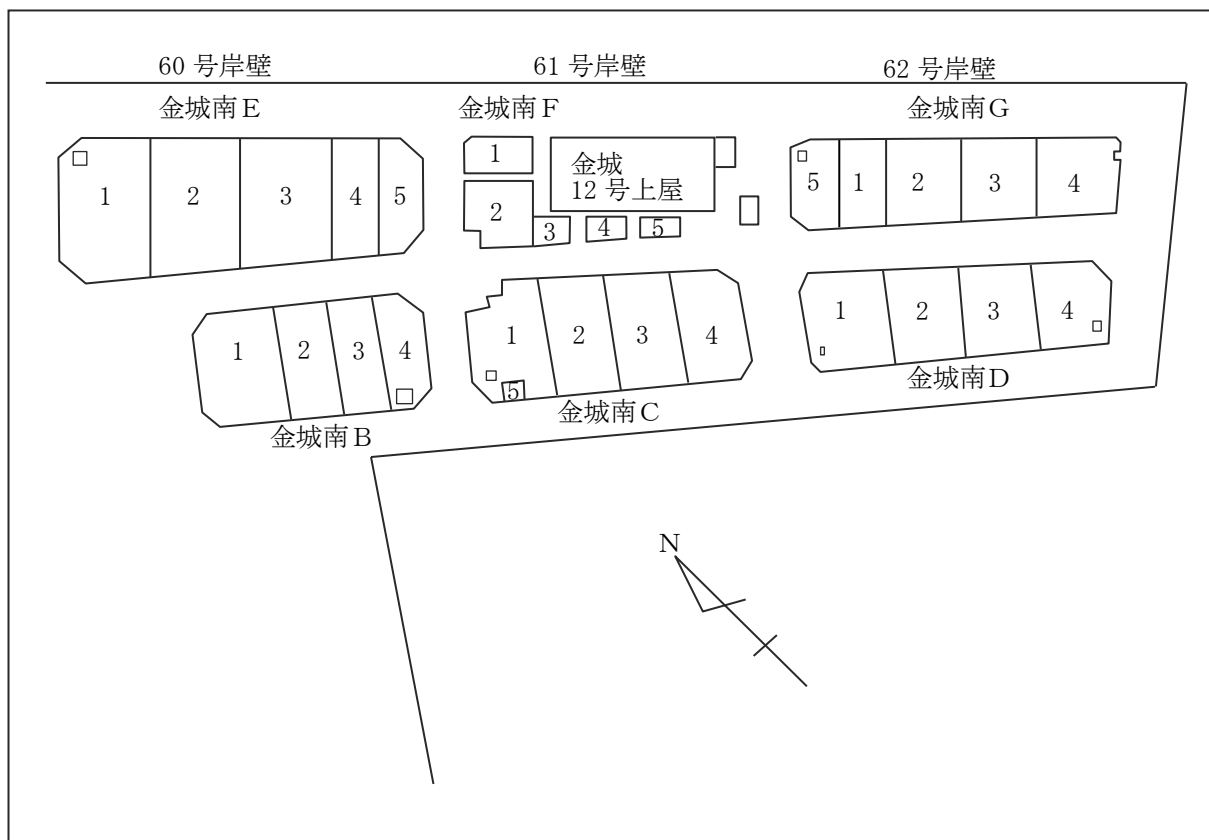
図16 (金城ふ頭東部H、I 荷さばき地)



備考

- 1 数字は、区画の名称を示す。
- 2 金城東Hの区画の面積は、3は815平方メートル、4は2,313平方メートルである。
- 3 金城東Iの区画の面積は、1は2,141平方メートル、2は2,200平方メートル、3・4は各2,196平方メートル、5は2,176平方メートルである。

図17 (金城ふ頭南部B～G荷さばき地)

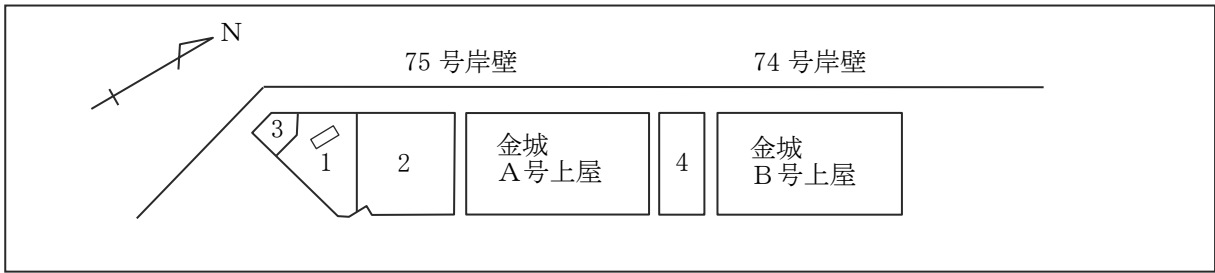


備考

- 1 数字は、区画の名称を示す。
- 2 金城南Bの区画の面積は、1は2,573平方メートル、2は2,820平方メートル、3は1,448平方メートル、4は1,427平方メートルである。
- 3 金城南Cの区画の面積は、1は2,614平方メートル、2は2,730平方メートル、3は2,741平方メートル、4は2,794平方メートル、5は60(細分単位は30)平方メートルである。
- 4 金城南Dの区画の面積は、1は3,205平方メートル、2は2,106平方メートル、3は2,108平方メートル、4は1,957平方メートルである。
- 5 金城南Eの区画の面積は、1は3,859平方メートル、2は3,789平方メートル、3は3,634平方メートル、4は1,763平方メートル、5は1,701平方メートルである。
- 6 金城南Fの区画の面積は、1は688平方メートル、2は1,127平方メートル、3は257平方メートル、4は325平方メートル、5は263平方メートルである。
- 7 金城南Gの区画の面積は、1は1,585平方メートル、2は2,323平方メートル、3は2,389平方メートル、4は1,984平方メートル、5は1,585平方メートルである。



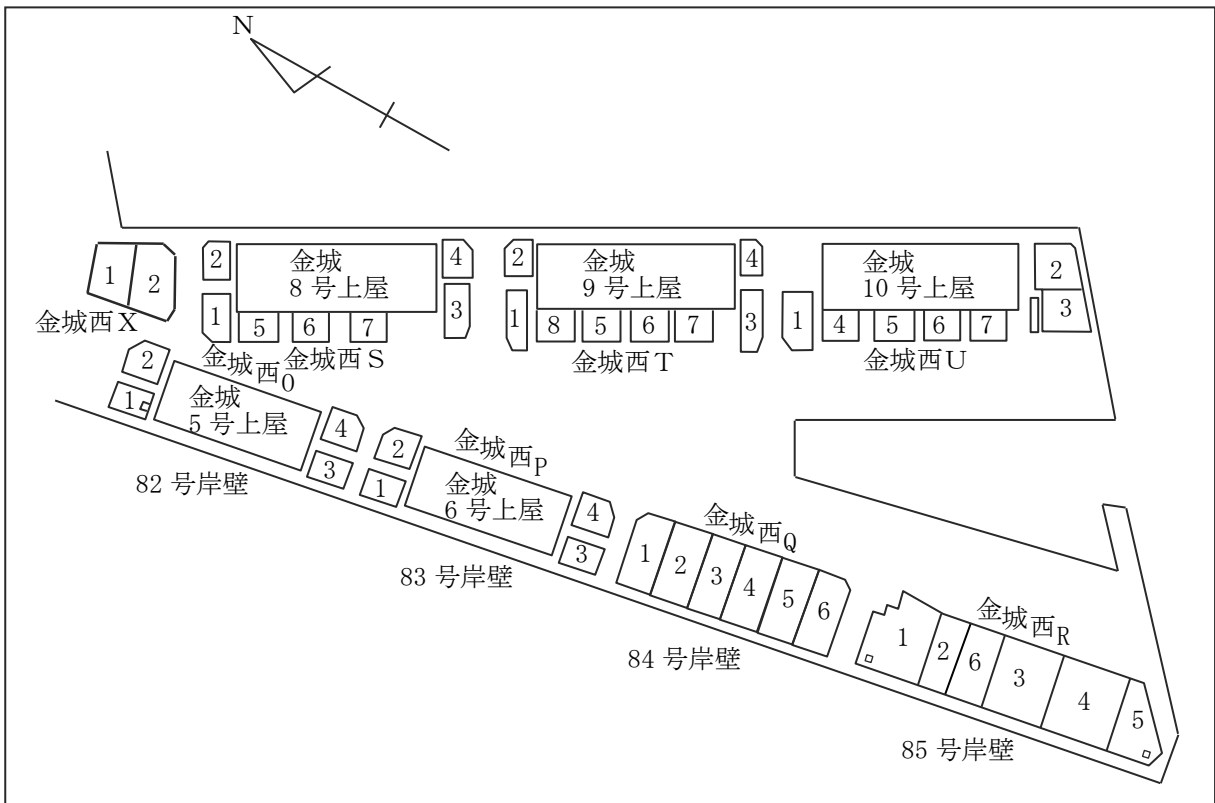
図18 (金城ふ頭西部 I 荷さばき地)



備考

- 1 数字は、区画の名称を示す。
- 2 区画の面積は、1は2,262平方メートル、2は3,036平方メートル、3は400平方メートル、4は1,100平方メートルである。

図19 (金城ふ頭西部 O~U、X 荷さばき地)



備考

- 1 数字は、区画の名称を示す。
- 2 金城西Oの区画の面積は、1は500平方メートル、2は595平方メートル、3は604平方メートル、4は729平方メートルである。
- 3 金城西Pの区画の面積は、1は500平方メートル、2は621平方メートル、3は600平方メートル、4は738平方メートルである。
- 4 金城西Qの区画の面積は、1は1,488平方メートル、2は1,800平方メートル、3は1,440平方メートル、4は2,160平方メートル、5は2,100平方メートル、6は2,081平方メートルである。
- 5 金城西Rの区画の面積は、1は2,878平方メートル、2・6は各1,460平方メートル、3は2,880平方メートル、4は2,893平方メートル、5は826平方メートルである。
- 6 金城西Sの区画の面積は、1は222平方メートル、2は144平方メートル、3は191平方メートル、4・5は各160平方メートル、6は240平方メートル、7は229平方メートルである。
- 7 金城西Tの区画の面積は、1は218平方メートル、2は158平方メートル、3は167平方メートル、4は166平方メートル、5は178平方メートル、6は168平方メートル、7は176平方メートル、8は115平方メートルである。
- 8 金城西Uの区画の面積は、1は188平方メートル、2は579平方メートル、3は619平方メートル、4は85平方メートル、5は127平方メートル、6は126平方メートル、7は147平方メートルである。
- 9 金城西Xの区画の面積は、1は963平方メートル、2は1,670平方メートルである。

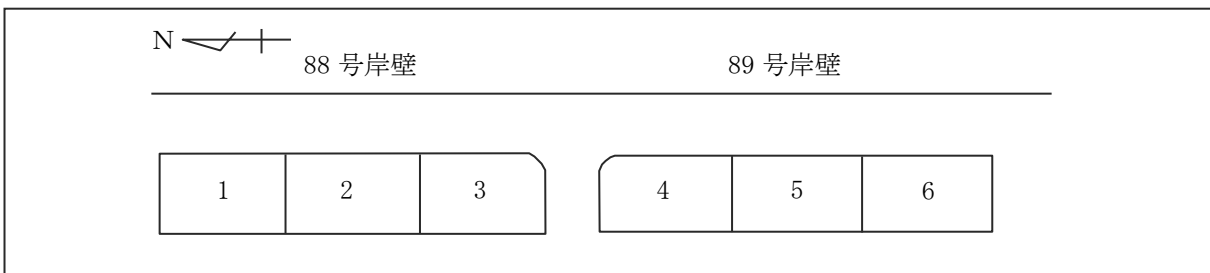
図20 (金城ふ頭北部A荷さばき地)



備考

- 1 数字は、区画の名称を示す。
- 2 金城北Aの区画は、1区画である。

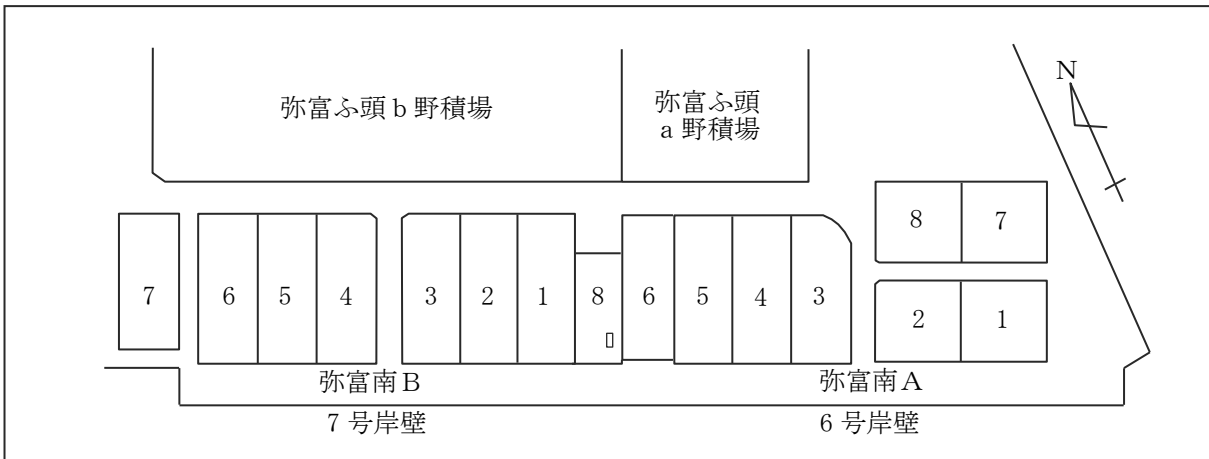
図21 (弥富ふ頭東荷さばき地)



備考

- 1 数字は、区画の名称を示す。
- 2 区画の面積は、1・2・3は各1,293平方メートル、4は1,395平方メートル、5・6は各1,392平方メートルである。

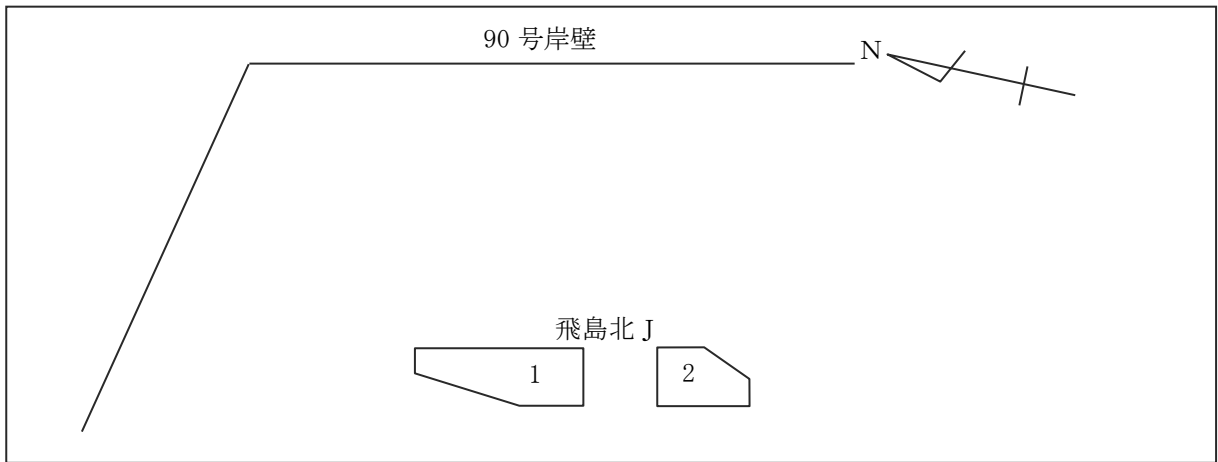
図22 (弥富ふ頭南A、B荷さばき地)



備考

- 1 数字は、区画の名称を示す。
- 2 弥富南Aの区画の面積は、1は2,041平方メートル、2は2,039平方メートル、3は2,337平方メートル、4は2,386平方メートル、5は2,354平方メートル、6は1,936平方メートル、7は1,951平方メートル、8は1,948平方メートルである。
- 3 弥富南Bの区画の面積は、1・2は各2,382平方メートル、3・4は各2,715平方メートル、5・6は各2,779平方メートル、7は2,310平方メートル、8は1,021平方メートルである。

図 23 (飛島ふ頭北 J 荷さばき地)



備考

- 1 数字は、区画の名称を示す。
- 2 飛島北 J の区画の面積は、1 は1,036平方メートル、2 は635平方メートルである。

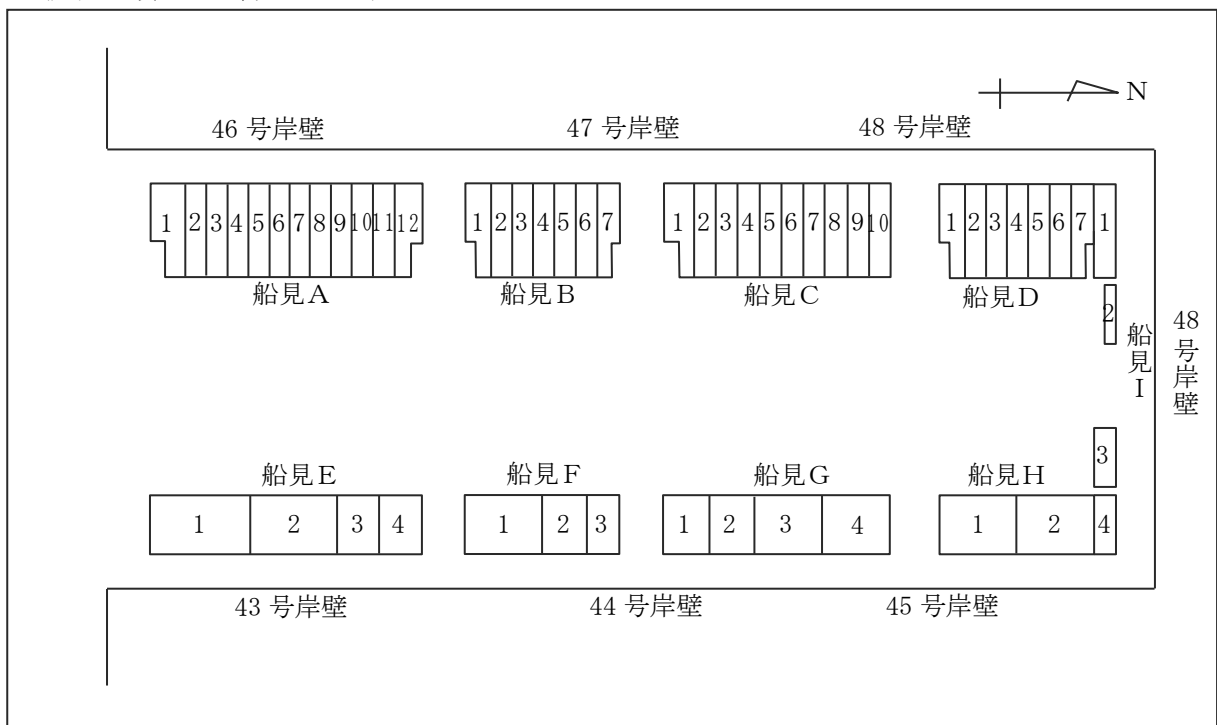
図24 (北浜ふ頭荷さばき地)



備考

- 1 数字は、区画の名称を示す。
- 2 区画の面積は、5 は176平方メートル、6 は290平方メートル、7 は213平方メートルである。

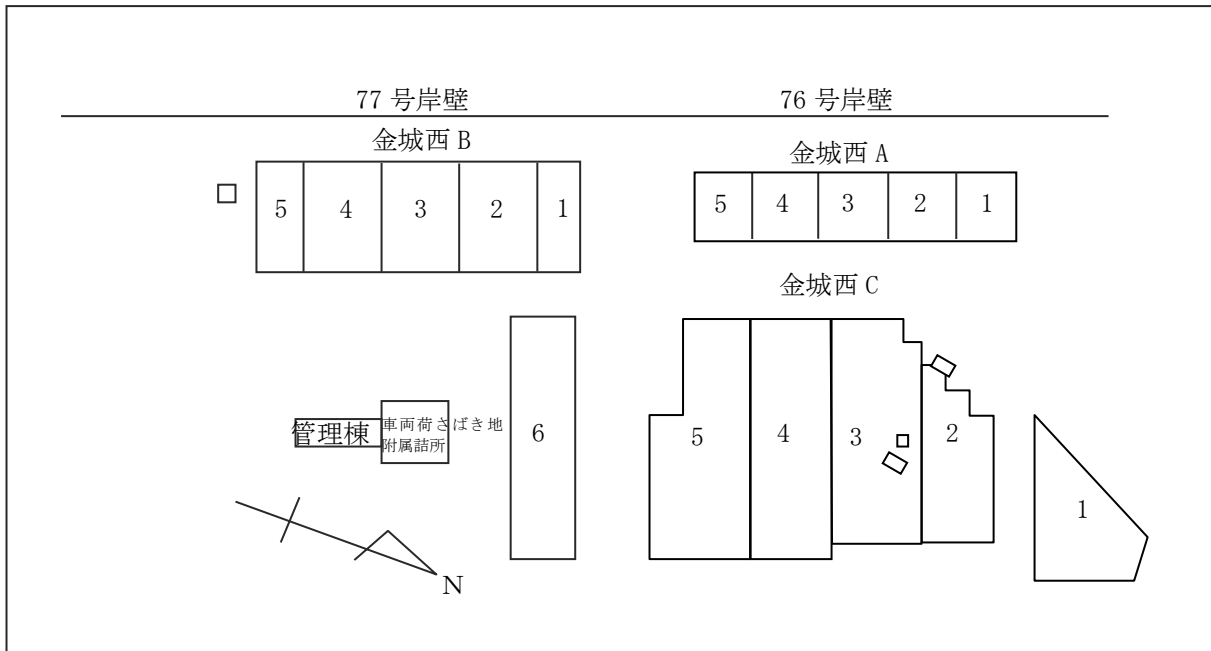
図25 (船見ふ頭A～I 荷さばき地)



備考

- 1 数字は、区画の名称を示す。
- 2 船見Aの区画の面積は、1は551平方メートル、12は360平方メートル、その他は各370平方メートルである。
- 3 船見Bの区画の面積は、1および7は366平方メートル、その他は各370平方メートルである。
- 4 船見Cの区画の面積は、1は568平方メートル、10は363平方メートル、その他は各370平方メートルである。
- 5 船見Dの区画の面積は、1は366平方メートル、7は360平方メートル、その他は各370平方メートルである。
- 6 船見Eの区画の面積は、1は1,035平方メートル、2は920平方メートル、3・4は各460平方メートルである。
- 7 船見Fの区画の面積は、1は805平方メートル、2は460平方メートル、3は345平方メートルである。
- 8 船見Gの区画の面積は、1・2は各460平方メートル、3・4は各690平方メートルである。
- 9 船見Hの区画の面積は、各805平方メートルである。
- 10 船見Iの区画の面積は、1は350平方メートル、2は120平方メートル、3・4は各220平方メートルである。

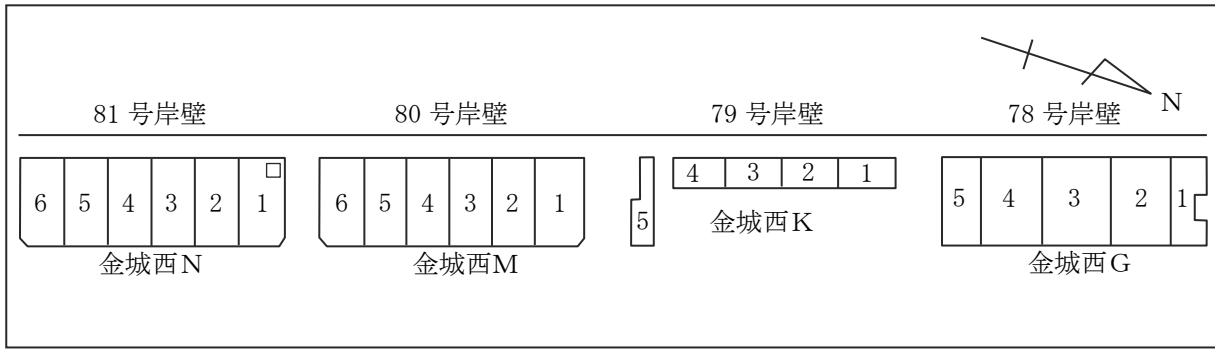
図 26 (金城ふ頭西部A～C 荷さばき地)



備考

- 1 数字は、区画の名称を示す。
- 2 金城西 Aの区画の面積は、各 1,696 平方メートルである。
- 3 金城西 Bの区画の面積は、1は 1,376 平方メートル、2・3・4は各 2,450 平方メートル、5は 1,454 平方メートルである。
- 4 金城西 Cの区画の面積は、1は 3,946 平方メートル、2は 3,011 平方メートル、3は 5,220 平方メートル、4は 5,722 平方メートル、5は 6,820 平方メートル、6は 5,925 平方メートルである。


図 27 (金城ふ頭西部G, K, M, N荷さばき地)



備考

- 1 数字は、区画の名称を示す。
- 2 金城西Gの区画の面積は、1は1,281平方メートル、2・3・4は各2,625平方メートル、5は1,731平方メートルである。
- 3 金城西Kの区画の面積は、1は822平方メートル、2・3は各890平方メートル、4は703平方メートル、5は749平方メートルである。
- 4 金城西Mの区画の面積は、1は1,948平方メートル、6は1,897平方メートル、その他は各1,782平方メートルである。
- 5 金城西Nの区画の面積は、1は1,834平方メートル、その他は各1,833平方メートルである。

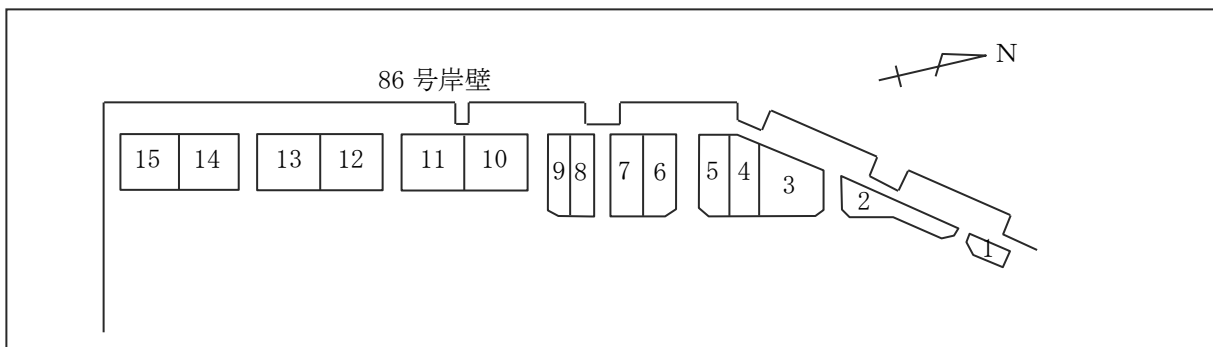
図 28 (飛島ふ頭西A荷さばき地)



備考

- 1 数字は、区画の名称を示す。
- 2 区画の面積は、1は5,550平方メートル、2は5,494平方メートルである。

図 29 (横須賀ふ頭荷さばき地)



備考

- 1 数字は、区画の名称を示す。
- 2 区画の面積は、1は230平方メートル、2は818平方メートル、3は963平方メートル、4は737平方メートル、5は768平方メートル、6は795平方メートル、7は792平方メートル、8は704平方メートル、9は684平方メートル、10は967平方メートル、11は962平方メートル、12は961平方メートル、13は959平方メートル、14は945平方メートル、15は934平方メートルである。