

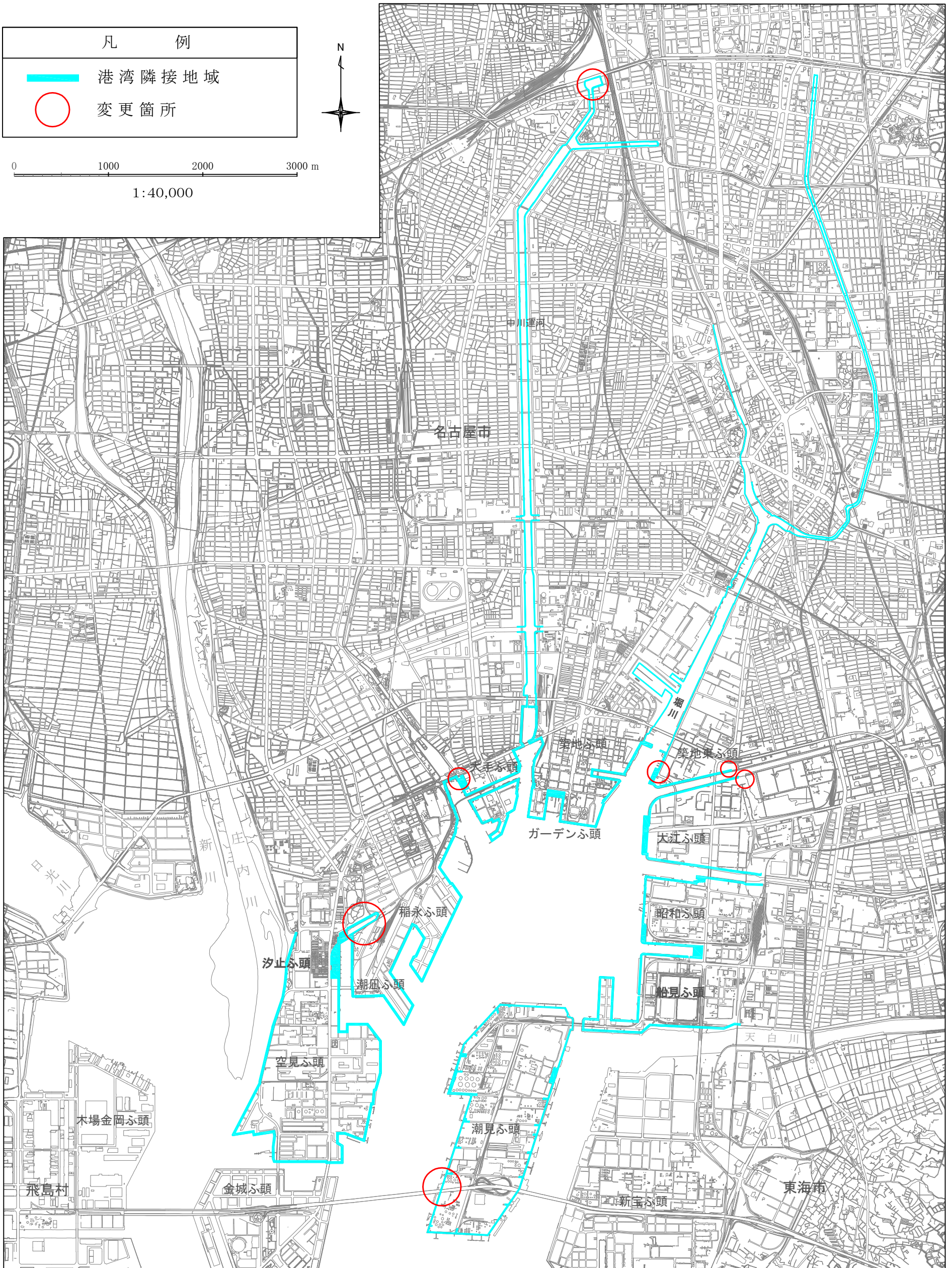


名古屋港港湾隣接地域図(案)

凡 例	
	港湾隣接地域
	変更箇所

0 1000 2000 3000 m
1:40,000



この地図の作成に当たっては、国土地理院長の承認を得て、同院発行の数値地図(国土基本情報)電子国土基本図(地図情報)及び数値地図(国土基本情報)電子国土基本図(地名情報)を使用した。(承認番号 平成28情使、第350号)また、木曾岬町、弥富市、飛島村、名古屋市、東海市、知多市の都市計画基本図より注記・標高値を抽出して使用した。