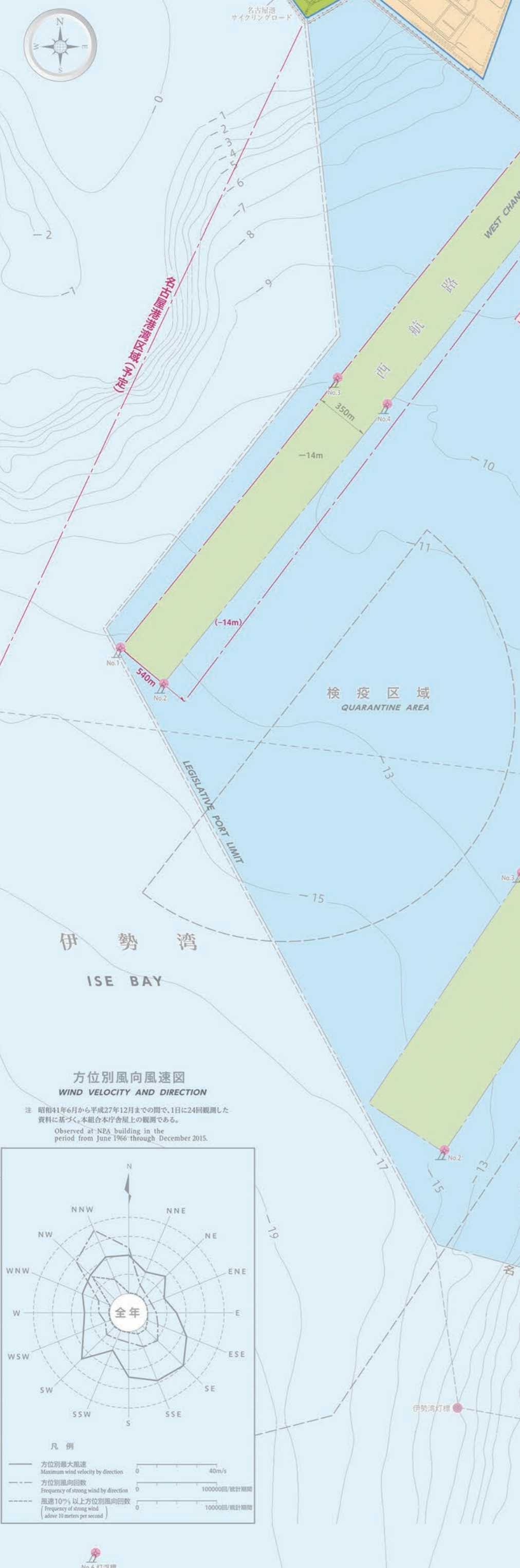
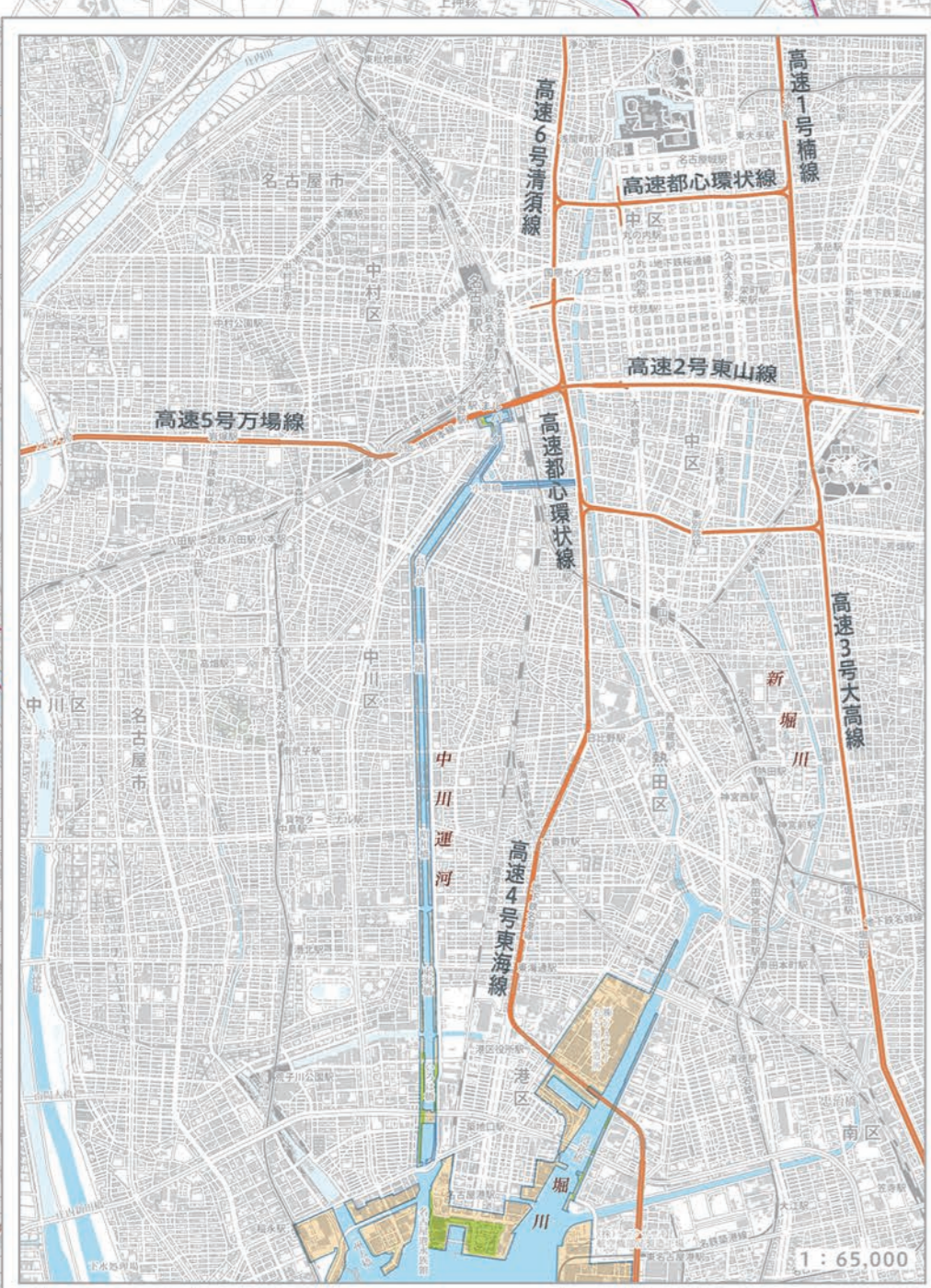
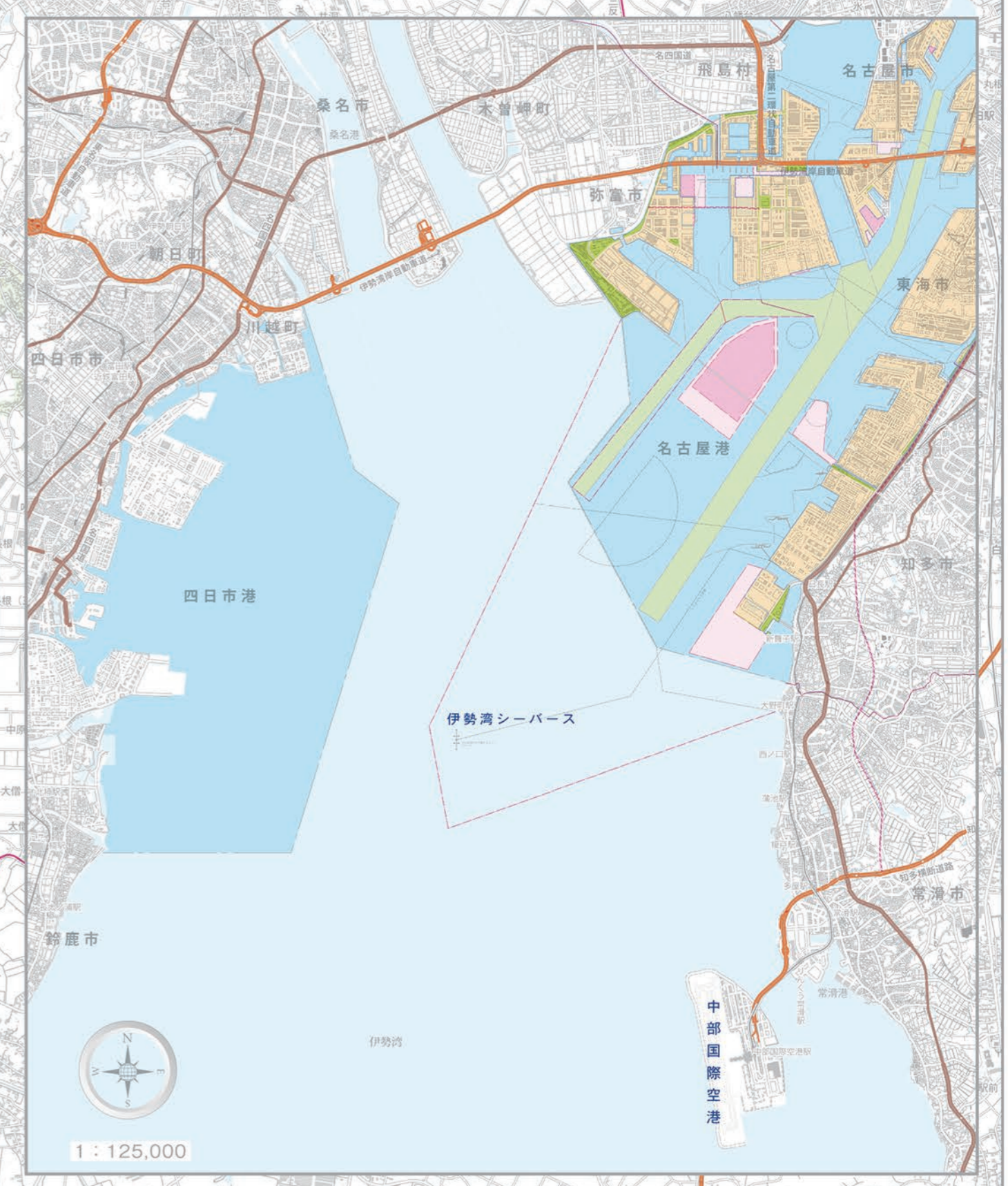
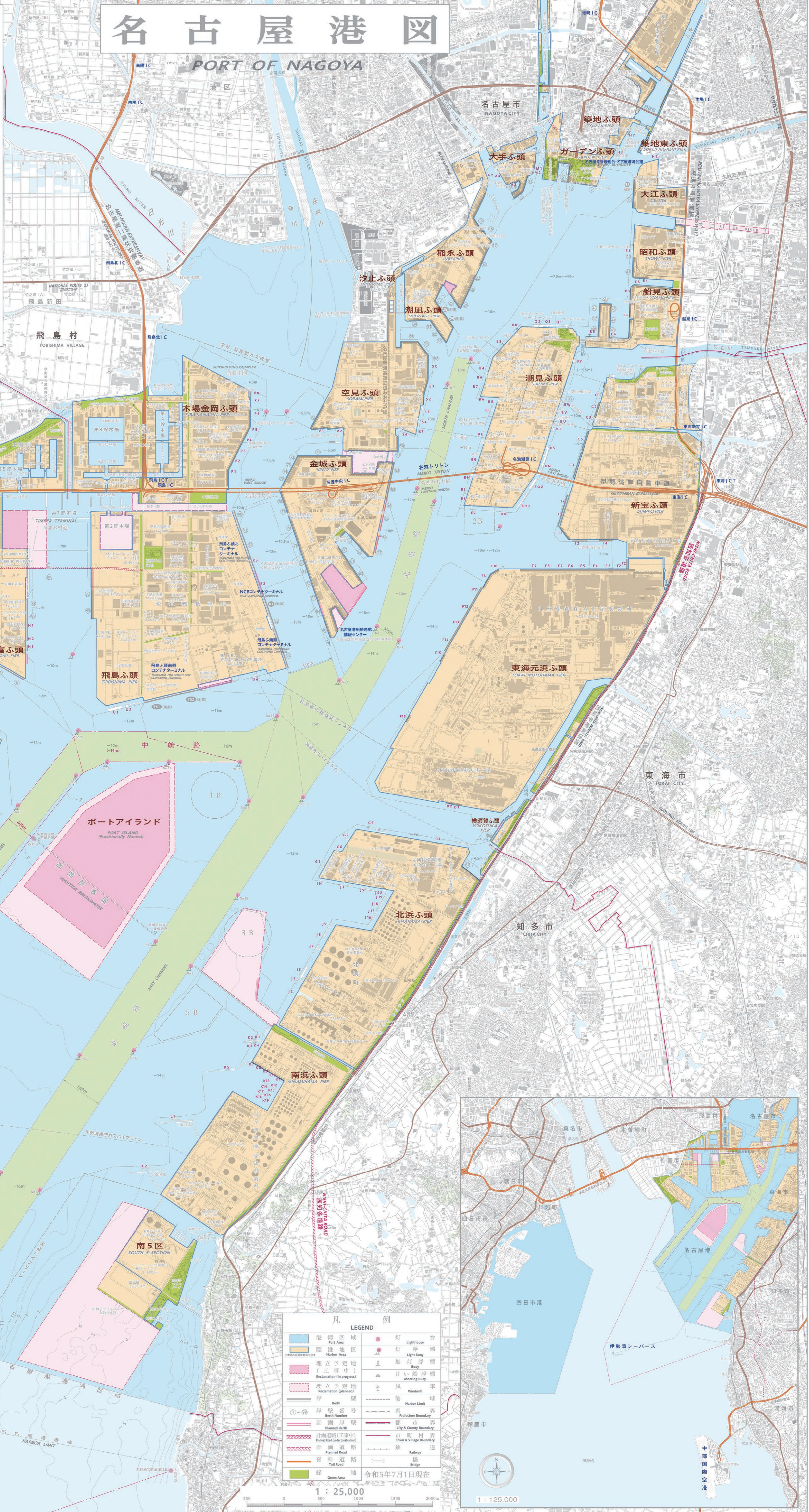


# 名古屋港図

PORT OF NAGOYA



測量法に基づく国土地理院長承認(使用)R5JfHs188



凡 例	
港湾区域	灯台
臨港地区	灯浮標
埋立予定地(工事中)	無灯浮標
埋立予定地	けい船浮標
岸壁	全風車
埠頭	港界線
埠頭番号	府県界
計画埠頭	市界
計画道路(工事中)	市界
計画道路	町界
有料道路	鉄道
緑地	橋

令和5年7月1日現在  
1 : 25,000

