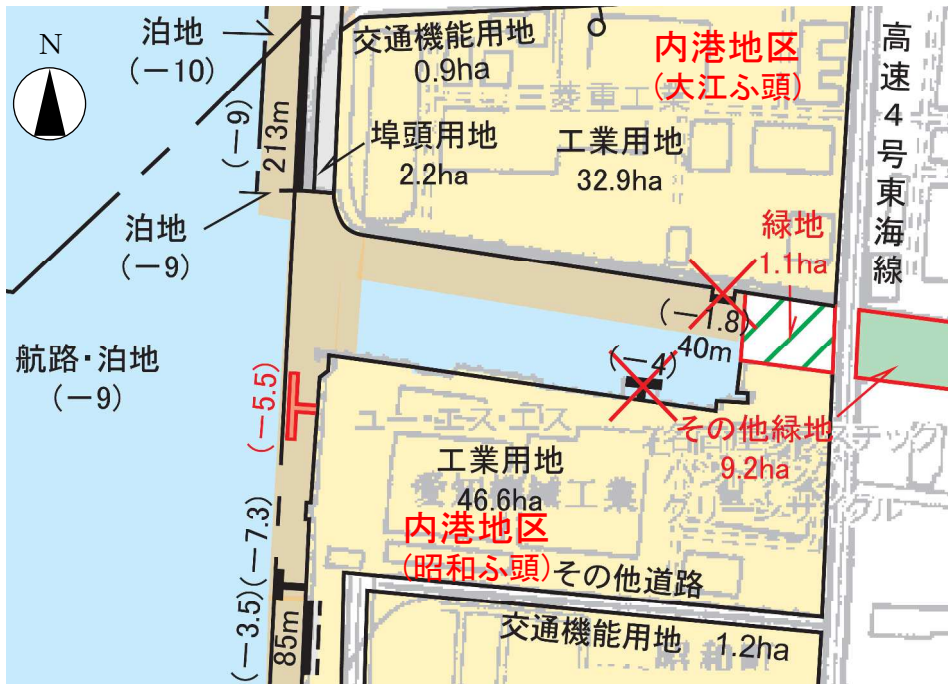
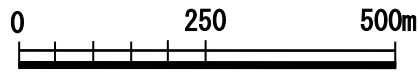


名古屋港港湾計画図（内港地区）

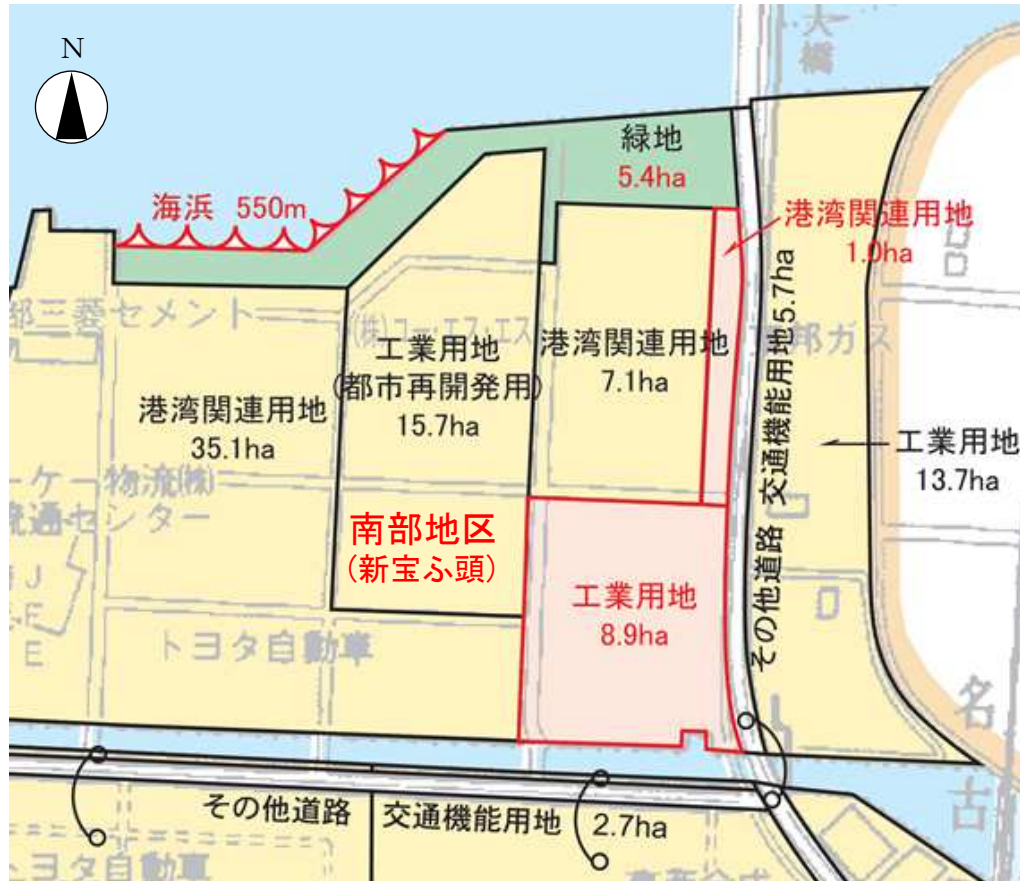
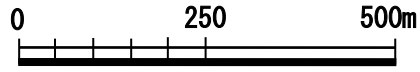
1:10,000









凡 例			
	(今回計画)		専 用 岸 壁 (撤 去)
	専 用 ドルフィン (既 設)		緑 地 (既定計画)
	(撤 去)		
	航 路 ・ 泊 地 (既 設)		そ の 他 緑 地 (既定計画)
	公 共 岸 壁 (既 設)		交 通 機 能 用 地 (既 設) ( そ の 他 道 路 )
	公 共 物 揚 場 (既 設)		そ の 他 の 用 地 (既 設)
	埠 頭 用 地 (既 設)		海 岸 保 全 区 域 (参 考)

名古屋港港湾計画図（南部地区）

1:10,000



凡 例

	その他の用地 (今回計画)		交通機能用地 (既 設)
	(既 設)		海岸保全区域 (参 考)
	海 浜 (既定計画)		
	緑 地 (既 設)		