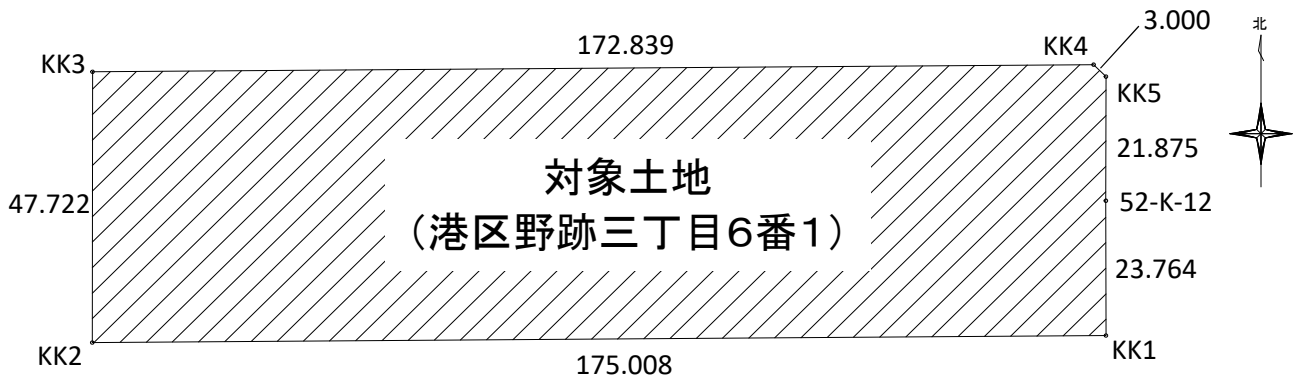


位置図



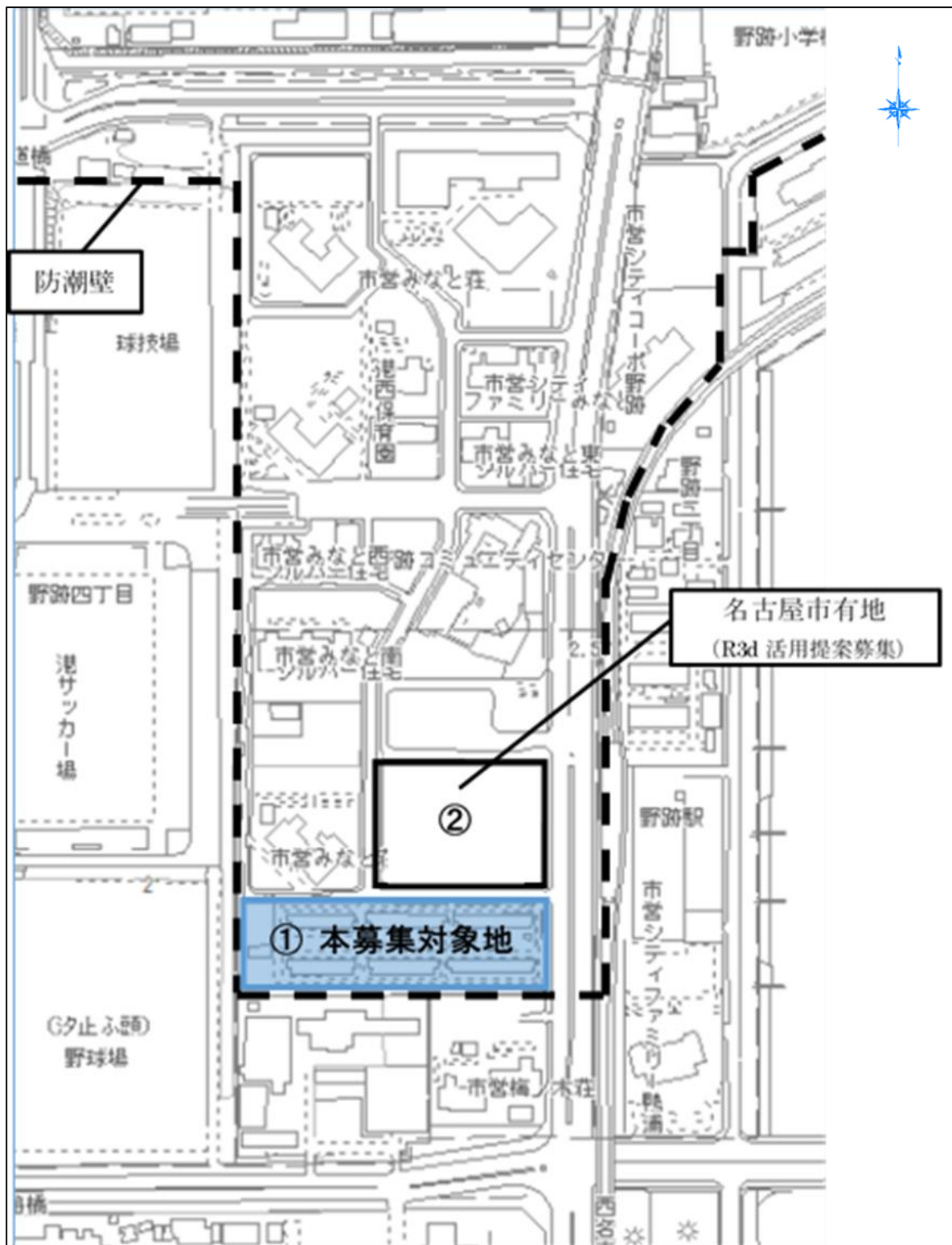
(国土地理院地図を基に作成)

土地詳細図



所在地番		8352.40 m ²		
港区野跡三丁目6番1				
測点	X _n	Y _n	(X _{n+1} - X _{n-1})Y _n	距離
KK3	-102602.273	-28715.779	1406757.297431	47.722
KK2	-102649.996	-28715.820	1334912.324340	175.008
KK1	-102648.760	-28540.816	-713520.400000	23.764
52-K-12	-102624.996	-28540.818	-1302602.933520	21.875
KK5	-102603.120	-28540.815	-684665.611035	3.000
KK4	-102601.007	-28542.944	-24175.873568	172.839
倍面積			16704.803648	
面積			8352.401824	
地積			8352.40	m ²
坪数			2526.60	

周辺位置図



(平成 27 年名古屋市都市計画基本図を基に作成)

現地状況写真

資料 4



南から見た対象土地



南東（市道金城埠頭線）から見た対象土地



北東（市道金城埠頭線）から見た対象土地



対象土地から見た稲永公園方面

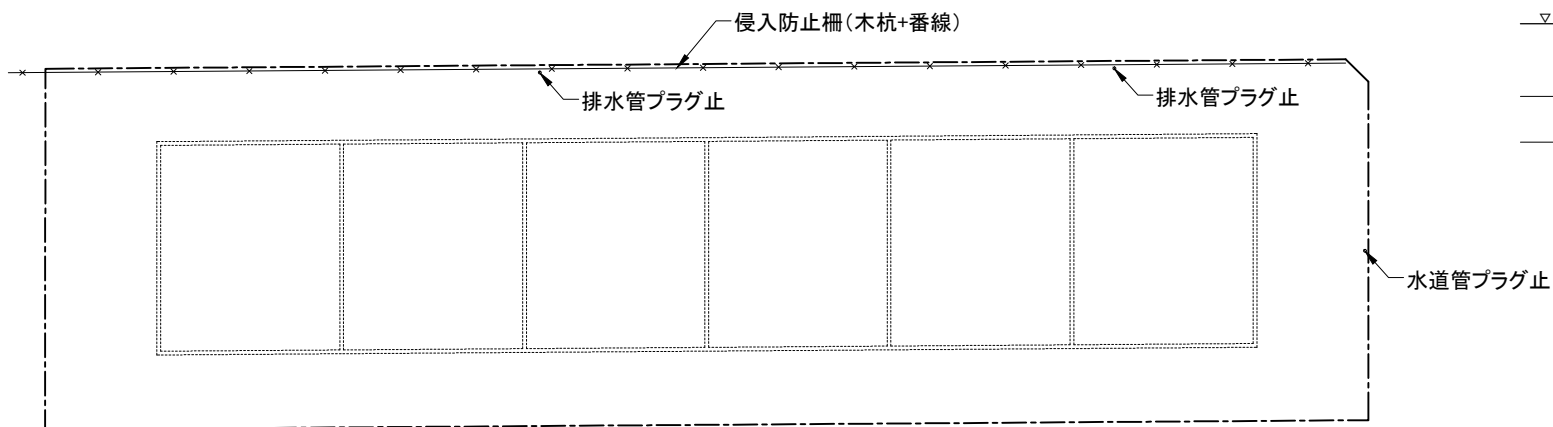
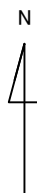


対象土地から見た野跡駅方面

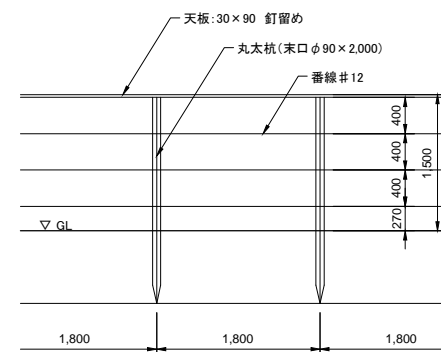


対象土地から見た名古屋市有地方面

平面図



侵入防止柵



凡例

- : 土地境界線
- : 素掘り側溝 底W=500
- x— : 侵入防止柵(木杭+番線)

敷地内残置物等配置図